



**ЧЕРНІГІВСЬКА ОБЛАСНА ДЕРЖАВНА АДМІНІСТРАЦІЯ
ДЕПАРТАМЕНТ ЕКОЛОГІЇ ТА ПРИРОДНИХ РЕСУРСІВ**

пр-т Миру, 14, м. Чернігів, 14000, тел./факс (0462) 67-48-72,
E-mail: deko_post@cg.gov.ua, сайт: www.eco.cg.gov.ua, код згідно з ЄДРПОУ 38709568

від _____ № _____

На № _____ від _____

Товариство з обмеженою
відповідальністю «ОПЕРАТОР
ГАЗОТРАНСПОРТНОЇ СИСТЕМИ
УКРАЇНИ»
код ЄДРПОУ 42795490,
пр. Гузара Любомира, буд. 44,
м. Київ, 03065

(суб'єкт господарювання та його адреса)

11491

(реєстраційний № у Єдиному реєстрі з оцінки впливу на довкілля)

125-11491/2 від 01.10.2025

(номер і дата складення звіту про громадське обговорення)

**ЗВІТ ПРО ГРОМАДСЬКЕ ОБГОВОРЕННЯ
планованої діяльності**

**«Капітальний ремонт магістрального газопроводу «Тула - Шостка -
Київ» на ділянці переходу через р. Головесня (Криска) в Новгород-
Сіверському районі Чернігівської області»**

(назва планованої діяльності)

На виконання Закону України «Про оцінку впливу на довкілля»

**Департамент екології та природних ресурсів Чернігівської обласної
державної адміністрації**

(уповноважений орган)

підготував звіт про громадське обговорення планованої діяльності, щодо якої здійснюється процедура оцінки впливу на довкілля відповідно до законодавства.

1. Відомості про оприлюднення документів про плановану діяльність уповноваженим органом на вебсайті Єдиного реєстру з оцінки впливу на довкілля:

1) повідомлення про плановану діяльність, яка підлягає оцінці впливу на довкілля, оприлюднено на вебсайті Єдиного реєстру з оцінки впливу на довкілля (далі – Реєстр) 11.02.2025;

2) оголошення про початок громадського обговорення звіту з оцінки впливу на довкілля оприлюднено у Реєстрі 06.08.2025;

3) звіт з оцінки впливу на довкілля (далі – звіт з ОВД) та інші документи, надані суб'єктом господарювання, оприлюднено у Реєстрі 06.08.2025;

4) інша додаткова інформація до звіту з ОВД оприлюднена у Реєстрі 20.08.2025 та 09.09.2025.

2. Відомості про оприлюднення документів про плановану діяльність суб'єкта господарювання в друкованих засобах масової інформації та на дошках оголошень:

1) повідомлення про плановану діяльність розміщено 06.02.2025 на зупинці громадського транспорту, розташованій за адресою: Чернігівська область, Новгород-Сіверський район, с. Криски, вул. Калинова (підтвердженням факту оприлюднення є фотофіксації); на паркані навпроти будівлі, розташованій за адресою: Чернігівська область, Новгород-Сіверський район, с. Криски, вул. Центральна, 39 (підтвердженням факту оприлюднення є фотофіксації); на дошці оголошень сільської ради за адресою: Чернігівська область, Новгород-Сіверський район, с. Криски, вул. Шкільна, 2 (підтвердженням факту оприлюднення є фотофіксації), а також на офіційних вебсайтах Понорницької селищної ради Чернігівської області, Новгород-Сіверської районної державної адміністрації та Департаменту екології та природних ресурсів Чернігівської обласної державної адміністрації (далі – Департамент);

2) оголошення про початок громадського обговорення звіту з ОВД розміщено 31.07.2025 на зупинці громадського транспорту, розташованій за адресою: Чернігівська область, Новгород-Сіверський район, с. Криски, вул. Калинова (підтвердженням факту оприлюднення є фотофіксації); на паркані навпроти будівлі, розташованій за адресою: Чернігівська область, Новгород-Сіверський район, с. Криски, вул. Центральна, 39 (підтвердженням факту оприлюднення є фотофіксації); на дошці оголошень сільської ради за адресою: Чернігівська область, Новгород-Сіверський район, с. Криски, вул. Шкільна, 2 (підтвердженням факту оприлюднення є фотофіксації), а також на офіційних вебсайтах Понорницької селищної ради Чернігівської області, Новгород-Сіверської районної державної адміністрації та Департаменту.

3. Перелік матеріалів, наданий на розгляд, які розміщуються у місцях доступних для громадськості:

Звіт з ОВД та інша додаткова інформація

(звіт з оцінки впливу на довкілля, а також інші матеріали, надані на розгляд громадськості)

у приміщенні уповноваженого органу:

Департамент екології та природних ресурсів Чернігівської обласної державної адміністрації за адресою: пр-т Миру, 14, м. Чернігів

(найменування органу, місце знаходження)

у приміщенні органу(ів) місцевого самоврядування відповідної(их) адміністративно-територіальної(их) одиниці (одиниць), що може(уть) зазнати впливу планованої діяльності:

Понорницька селищна рада Новгород-Сіверського району

Чернігівської області

адреса: вул. Довженка, буд. 18, селище Понорниця

Новгород-Сіверського району Чернігівської області

(найменування органу/органів, місце знаходження)

а також в інших загальнодоступних місцях, визначених суб'єктом господарювання (за наявності):

ТОВ «ОПЕРАТОР ГАЗОТРАНСПОРТНОЇ СИСТЕМИ УКРАЇНИ»

Центральне ЛВУМГ Олишівська промислова дільниця

адреса: вул. Козацька, буд. 37, селище Олишівка

Чернігівського району Чернігівської області

(адреса)

4. Кількість громадських слухань, проведених протягом строку громадського обговорення планованої діяльності 1 (у разі проведення): Департаментом 01.09.2025 о 11.00 у режимі відеоконференції проведено громадські слухання щодо планованої діяльності «Капітальний ремонт магістрального газопроводу «Тула - Шостка - Київ» на ділянці переходу через р. Головесня (Криска) в Новгород-Сіверському районі Чернігівської області».

Оскільки представники громадськості не з'явилися, було складено акт про неявку представників громадськості на громадські слухання. Зазначений акт завантажено до Реєстру та розміщено на офіційному вебсайті Департаменту 01.09.2025.

*Примітка: відповідно до пункту 3 Порядку проведення громадських слухань у процесі оцінки впливу на довкілля, затвердженого Постановою Кабінету Міністрів України від 13 грудня 2017 р. № 989, зі змінами, внесеними згідно з Постановою Кабінету Міністрів України від 08.09.2023 № 967, у період воєнного стану в Україні громадські слухання проводяться в режимі відеоконференції.

5. Громадське обговорення планованої діяльності на всіх стадіях процедури оцінки впливу на довкілля:

громадське обговорення обсягу досліджень та рівня деталізації інформації, що підлягає включенню до звіту з ОВД, тривало 12 робочих днів від дня офіційного оприлюднення повідомлення про плановану діяльність, яка підлягає оцінці впливу на довкілля, та було розпочато 12.02.2025 і завершено 27.02.2025;

громадське обговорення звіту з ОВД розпочалось 07.08.2025, тривало 25 робочих днів та завершено 10.09.2025.

6. Перелік отриманих письмових зауважень і пропозицій, які надійшли від громадськості під час проведення громадського обговорення:

Лист ГО «Чернігівська обласна організація Українського товариства охорони природи» від 08.09.2025 № 08.09.2025(1)

Таблиця врахування наданих зауважень та пропозицій громадськості, отриманих протягом строку громадського обговорення (за наявності)

| № з/п | Прізвище, ім'я, по батькові (для фізичних осіб), а також найменування(для юридичних осіб) особи, що подає зауваження і пропозиції | Зміст зауваження чи пропозиції | Інформація про повне врахування, часткове врахування або обґрунтоване відхилення отриманих під час громадського обговорення зауважень та пропозицій |
|-------|---|--|--|
| 1. | Світлана Потоцька, голова громадської організації «Чернігівська обласна організація Українського товариства охорони природи» | У Звіті ОВД не наведено відомостей щодо наявності чи відсутності особливо цінних земель та особливо цінних груп ґрунтів відповідно до Наказу Мінагрополітики № 245 від 06.10.2003 р. «Про затвердження переліку особливо цінних груп ґрунтів» та ст. 150 Земельного кодексу України. | Враховано повністю. У додатковій інформації, внесеній до Реєстру, зазначається: 1) Відповідно до ст. 150 Земельного кодексу України, до особливо цінних земель відносяться: а) у складі земель сільськогосподарського призначення: чорноземи нееродовані несолонцюваті на лесових породах; лучно-чорноземні незасолені несолонцюваті суглинкові ґрунти; темно-сірі опідзолені ґрунти та чорноземи опідзолені на лесах і глеюваті; бурі гірсько-лісові та дерново-буроземні глибокі і середньо глибокі ґрунти; дерново-підзолисті суглинкові ґрунти; коричневі ґрунти Південного узбережжя Криму, дернові глибокі ґрунти Закарпаття; б) торфовища з глибиною залягання торфу більше одного метра і осушені незалежно від глибини, торфовища у складі водно-болотних угідь міжнародного значення; в) землі, надані в постійне користування НВАО «Масандра» та підприємствам, що входять до його складу; землі дослідних полів науково-дослідних установ і навчальних закладів; г) <i>землі природно-заповідного та іншого природоохоронного призначення, землі історико-культурного призначення.</i> У розділі 3 на стор. 67 Звіту вказано, що територія планованої діяльності проходить через господарську зону та зону регульованої рекреації Мезинського національного природного парку, створеного Указом Президента України від |

| № з/п | Прізвище, ім'я, по батькові (для фізичних осіб), а також найменування (для юридичних осіб) особи, що подає зауваження і пропозиції | Зміст зауваження чи пропозиції | Інформація про повне врахування, часткове врахування або обгрунтоване відхилення отриманих під час громадського обговорення зауважень та пропозицій |
|-------|--|--------------------------------|---|
| | | | <p>10.02.2006 №122/2006 «Про створення Мезинського національного природного парку». Натомість, відповідно до ст. 15 Закону України «Про правовий режим земель охоронних зон об'єктів магістральних трубопроводів» від 17.02.2011 №3041-VI, підприємства магістральних трубопроводів під час виконання капітальних та інших планових робіт з метою забезпечення безаварійної експлуатації магістральних трубопроводів без оформлення речових прав на земельні ділянки <i>мають право в охоронній зоні магістральних газопроводів:</i></p> <ul style="list-style-type: none"> - облаштовувати під'їзні шляхи та пересуватися будь-якими видами транспорту і спеціальної техніки на об'єкти магістральних трубопроводів для їх технічного обслуговування, проведення ремонтних робіт згідно із схемами під'їздів, погодженими з власниками або користувачами земельних ділянок; - копати шурфи на земельних ділянках, розташованих в охоронних зонах об'єктів магістральних трубопроводів, для перевірки якості ізоляції об'єктів магістрального трубопроводу і стану засобів їх електрохімічного захисту від корозії та проводити інші земляні роботи, необхідні для забезпечення нормальної експлуатації об'єктів магістрального трубопроводу, за умови повідомлення про це власників або користувачів земельних ділянок не менш як за три дні до початку робіт та приведення цих земельних ділянок у стан, придатний для подальшого використання за призначенням; - здійснювати технологічну розчистку (облаштовувати просіку) від чагарників та деревостанів лінійної частини магістральних трубопроводів до 10 метрів від їх осі з кожного боку з метою запобігання негативній дії шкідливих факторів на магістральні трубопроводи та з метою захисту лісів без попереднього погодження з лісокористувачами та відповідними органами нагляду і контролю. Окрім того, ТОВ «Оператор ГТС України» отримано технічні умови для проведення ремонтних робіт в межах Мезинського національного природного парку (лист адміністрації Мезинського національного природного парку від |

| № з/п | Прізвище, ім'я, по батькові (для фізичних осіб), а також найменування(для юридичних осіб) особи, що подає зауваження і пропозиції | Зміст зауваження чи пропозиції | Інформація про повне врахування, часткове врахування або обґрунтоване відхилення отриманих під час громадського обговорення зауважень та пропозицій |
|-------|---|--------------------------------|--|
| | | | <p>07.01.2024 за № 11 - додаток № 3 до Звіту), дотримання яких забезпечить мінімізацію негативного впливу.</p> <p><i>Слід зазначити, що після проведення робіт буде проведено біологічну рекультивуацію порушених земель, про що зазначено на стор. 105 розділу 7 Звіту, а саме: «Мінімізація несприятливого впливу планованої діяльності на ґрунтовий покрив забезпечується рекультивацією – комплексом робіт, направлених на відновлення продуктивності і народногосподарської цінності порушених земель. Рекультивуацію порушених земель виконують у два послідовних етапи: технічна рекультивуація та біологічна. Технічну рекультивуацію, спрямовану на збереження ґрунту, виконує будівельна організація, біологічну рекультивуацію, спрямовану на відновлення ґрунту, здійснює землекористувач. Технологія технічної рекультивуації передбачає знімання ґрунту до початку виконання робіт, переміщення його до місця тимчасового зберігання та повернення ґрунту після закінчення робіт. На технічному етапі рекультивуації проводять такі роботи:</i></p> <ul style="list-style-type: none"> - збирання будівельного сміття, видалення з меж будівельної смуги всіх тимчасових пристроїв; - засипання траншей трубопроводів ґрунтом з насипанням валика, що забезпечує створення рівної поверхні після ущільнення ґрунту; - покриття площі, що рекультивується, ґрунтом. <p>Після завершення будівельних робіт передбачається планування мінерального шару ґрунту по всій площі будівельного майданчика з вирівнюванням рельєфу. Біологічну рекультивуацію здійснюють землекористувачі для відновлення родючості після проведення технічної рекультивуації. Біологічна рекультивуація включає такі види робіт: переорювання та дискування землі; посів трав; прикочування посівів трав катками; культивуацію. До прямих заходів із захисту ґрунтів також належать наступні: ретельна зворотна засипка всіх траншей з пошаровим трамбуванням; вертикальне планування поверхні із забезпеченням нормативних ухилів для ефективного відведення поверхневого стоку;</p> |

| № з/п | Прізвище, ім'я, по батькові (для фізичних осіб), а також найменування(для юридичних осіб) особи, що подає зауваження і пропозиції | Зміст зауваження чи пропозиції | Інформація про повне врахування, часткове врахування або обґрунтоване відхилення отриманих під час громадського обговорення зауважень та пропозицій |
|-------|---|---|---|
| | | | <p>систематичне прибирання робочої зони і безпосередньо прилеглої до неї території від сміття; забезпечення встановленого порядку безпечного зберігання ТПВ (закриті контейнери, встановлені на майданчику з твердим покриттям); забезпечення своєчасного вивезення відходів у встановлені місця їх знешкодження або рециклінгу; постійний контроль дотримання всіх встановлених обмежень при реалізації проектних рішень».</p> <p>У розділі 1 висновку з оцінки впливу на довкілля встановлено екологічну умову: здійснювати підготовчі, будівельні роботи та плановану діяльність відповідно до вимог природоохоронного та санітарного законодавства, а саме Земельного кодексу України, Водного кодексу України, Законів України «Про охорону навколишнього природного середовища», «Про природно-заповідний фонд України», «Про екологічну мережу України», «Про охорону атмосферного повітря», «Про управління відходами», «Про рибне господарство, промислове рибальство та охорону водних біоресурсів», «Про тваринний світ», «Про рослинний світ», «Про систему громадського здоров'я».</p> |
| 2. | Світлана Потоцька, голова громадської організації «Чернігівська обласна організація Українського товариства охорони природи» | У звіті відсутні відомості про врахування Регіональної схеми екологічної мережі, хоча вона є обов'язковим орієнтиром для планування та здійснення господарської діяльності в регіоні. | <p>Враховано повністю. У додатковій інформації, внесеній до Реєстру, додається Регіональна схема екомережі Чернігівської області, відповідно до офіційної веб-сторінки Департаменту екології та природних ресурсів Чернігівської обласної державної адміністрації (джерело - https://eco.cg.gov.ua/index.php?id=22805&tp=1&pg та https://eco.cg.gov.ua/Econet_chern/).</p> <p>Територія планованої діяльності відноситься до ключових територій з індексом 3 – Мезинська ключова територія. Ключові території забезпечують збереження найбільш цінних і типових для даного регіону компонентів ландшафтного та біорізноманіття.</p> <p>Під час проведення підготовчих та ремонтних робіт буде впроваджено всі необхідні заходи для мінімізації впливу на природне середовище, про що зазначено на стор. 105-108 розділу 7 Звіту з ОВД, включаючи:</p> |

| № з/п | Прізвище, ім'я, по батькові (для фізичних осіб), а також найменування (для юридичних осіб) особи, що подає зауваження і пропозиції | Зміст зауваження чи пропозиції | Інформація про повне врахування, часткове врахування або обґрунтоване відхилення отриманих під час громадського обговорення зауважень та пропозицій |
|-------|--|---|--|
| | | | <ul style="list-style-type: none"> - виконання робіт лише у відведених місцях; - встановлення шумоглушників та амортизуючих матеріалів на механізмах та будівельній техніці; - виконання дегазації ділянок газопроводу лише в період сприятливих метеорологічних умов; - обмеження переміщень будівельного спецавтотранспорту за встановленими маршрутами в межах існуючих автодоріг і ефективна організація безпеки його руху; - використання при будівництві мінімально необхідної кількості будівельної техніки та механізмів; - розроблення і дотримання графіка роботи будівельної техніки і робочого обладнання в режимах із найменшою кількістю викидів забруднюючих речовин; виключення роботи двигунів і механізмів на форсованих режимах. <p>У розділах 1 та 5 висновку з оцінки впливу на довкілля встановлено відповідні екологічні умови.</p> |
| 3. | Світлана Потоцька, голова громадської організації «Чернігівська обласна організація Українського товариства охорони природи» | У Звіті ОВД відсутня інформація щодо наявності чи відсутності біосферних резерватів програми ЮНЕСКО «Людина і біосфера та об'єктів всесвітньої спадщини ЮНЕСКО. | <p>Враховано повністю. У додатковій інформації, внесеній до Реєстру, зазначається, що програма «Людина і біосфера» (МАН) - це міжурядова наукова програма, яка має на меті зміцнення співпраці в рамках природничих та соціальних наук, спрямованої на раціональне і стале використання та збереження ресурсів біосфери, а також розвиток наукових досліджень, покликаних покращити управління природними ресурсами та взаємодію людини з її природним оточенням. Світова мережа біосферних резерватів ЮНЕСКО нараховує 727 об'єктів, включаючи 22 транскордонний резерват, у 131 країнах світу і виконує такі взаємодоповнювальні функції:</p> <ul style="list-style-type: none"> - збереження і захист генетичних ресурсів, видів екосистем та ландшафтів; - активне сприяння сталому розвитку на основі відповідного наукового і матеріально-технічного забезпечення; |

| № з/п | Прізвище, ім'я, по батькові (для фізичних осіб), а також найменування (для юридичних осіб) особи, що подає зауваження і пропозиції | Зміст зауваження чи пропозиції | Інформація про повне врахування, часткове врахування або обґрунтоване відхилення отриманих під час громадського обговорення зауважень та пропозицій |
|-------|--|--------------------------------|---|
| | | | <p>- підтримка освітніх та навчальних проєктів, проведення наукових досліджень і здійснення моніторингу на локальному, регіональному, національному й міжнародному рівнях.</p> <p>Національна мережа біосферних резерватів ЮНЕСКО (Україна) складається з восьми об'єктів, в тому числі чотирьох транскордонних — двох тристоронніх та двох двосторонніх:</p> <ul style="list-style-type: none"> - Чорноморський біосферний резерват ЮНЕСКО (сертифікат ЮНЕСКО від 15.02.1985 р.). - Степову зону України представляє біосферний резерват ЮНЕСКО «Асканія-Нова» (сертифікат ЮНЕСКО від 15.02.1985 р.). - Територія Карпатського біосферного резервату ЮНЕСКО (сертифікат ЮНЕСКО від 15.02.1993 р.). - Польсько-словацько-український біосферний резерват ЮНЕСКО «Східні Карпати» (сертифікат ЮНЕСКО від 02.02.1999 р.). - Дунайський біосферний заповідник України є складовою частиною транскордонного румунсько-українського біосферного резервату ЮНЕСКО «Дельта Дунаю» (сертифікат ЮНЕСКО від 02.02.1999 р.). - Шацький біосферний резерват ЮНЕСКО входить також до складу тристороннього транскордонного білорусько-польсько-українського біосферного резервату ЮНЕСКО «Західне Полісся» (сертифікат ЮНЕСКО від 11.07.2012 р.). - Деснянський біосферний резерват ЮНЕСКО (сертифікат ЮНЕСКО від 26.05.2009 р.). - Біосферний резерват ЮНЕСКО «Розточчя» (сертифікат ЮНЕСКО від 29.06.2011 р.). <p>Відповідно до вищезазначеного переліку та територіальних меж Національної мережі біосферних резерватів ЮНЕСКО, територія планованої діяльності не відноситься до об'єктів мережі біосферних резерватів ЮНЕСКО.</p> |

| № з/п | Прізвище, ім'я, по батькові (для фізичних осіб), а також найменування(для юридичних осіб) особи, що подає зауваження і пропозиції | Зміст зауваження чи пропозиції | Інформація про повне врахування, часткове врахування або обґрунтоване відхилення отриманих під час громадського обговорення зауважень та пропозицій |
|-------|---|--|--|
| 4. | Світлана Потоцька, голова громадської організації «Чернігівська обласна організація Українського товариства охорони природи» | <p>У Звіті зазначено: «проведення польових досліджень не передбачено. У разі виявлення видів Червоної книги України (ЧКУ) та Зеленої книги України, ТОВ «Оператор ГТС України» зобов'язується транспортувати його за межі охоронної зони газопроводу». Запропоноване у звіті положення щодо «транспортування» видів Червоної та Зеленої книг України за межі охоронної зони газопроводу є методологічно й нормативно необґрунтованим. Виявлення та ідентифікація рідкісних видів потребують спеціалізованих польових досліджень, які можуть здійснювати лише кваліфіковані ботаніки, зоологи та екологи, адже значна частина охоронюваних таксонів морфологічно подібна до поширених видів, що унеможливує достовірне визначення нефахівцями. Відсутність таких досліджень знижує повноту та достовірність оцінки впливу на довкілля, що суперечить принципам екологічної обґрунтованості.</p> <p>Крім того, відповідно до ст. 19 Закону України «Про Червону книгу України», облік і моніторинг рідкісних видів здійснюють наукові установи та уповноважені органи, а не суб'єкти господарювання, а будь-яке вилучення чи переміщення таких видів допускається лише на підставі спеціального дозволу (ст. 20).</p> <p>Наукова практика переконливо свідчить, що примусове переселення охоронюваних видів не</p> | <p>Враховано повністю. У додатковій інформації, внесеній до Реєстру, зазначається, що капітальний ремонт магістрального газопроводу є вкрай важливим для забезпечення безперебійної і надійної експлуатації магістрального газопроводу постачання газу. Всі підготовчі та ремонтні роботи передбачено виконувати в охоронній зоні існуючого магістрального газопроводу, так як відповідно до ст. 15 Закону України «Про правовий режим земель охоронних зон об'єктів магістральних трубопроводів» від 17.02.2011 №3041-VI, підприємства магістральних трубопроводів під час виконання капітальних та інших планових робіт з метою забезпечення безаварійної експлуатації магістральних трубопроводів без оформлення речових прав на земельні ділянки мають право в охоронній зоні магістральних газопроводів:</p> <ul style="list-style-type: none"> - облаштовувати під'їзні шляхи та пересуватися будь-якими видами транспорту і спеціальної техніки на об'єкти магістральних трубопроводів для їх технічного обслуговування, проведення ремонтних робіт згідно із схемами під'їздів, погодженими з власниками або користувачами земельних ділянок; - копати шурфи на земельних ділянках, розташованих в охоронних зонах об'єктів магістральних трубопроводів, для перевірки якості ізоляції об'єктів магістрального трубопроводу і стану засобів їх електрохімічного захисту від корозії та проводити інші земляні роботи, необхідні для забезпечення нормальної експлуатації об'єктів магістрального трубопроводу, за умови повідомлення про це власників або користувачів земельних ділянок не менш як за три дні до початку робіт та приведення цих земельних ділянок у стан, придатний для подальшого використання за призначенням; - здійснювати технологічну розчистку (облаштовувати просіку) від чагарників та деревостанів лінійної частини магістральних трубопроводів до 10 метрів від їх осі з кожного боку з метою запобігання негативній дії шкідливих факторів на магістральні трубопроводи та з метою захисту лісів без попереднього погодження з лісокористувачами та відповідними органами нагляду і контролю. |

| № з/п | Прізвище, ім'я, по батькові (для фізичних осіб), а також найменування(для юридичних осіб) особи, що подає зауваження і пропозиції | Зміст зауваження чи пропозиції | Інформація про повне врахування, часткове врахування або обґрунтоване відхилення отриманих під час громадського обговорення зауважень та пропозицій |
|-------|---|---|---|
| | | <p>гарантує їх виживання, тоді як основним механізмом збереження є охорона природних місць існування. Виконання робіт без врахування цих факторів може призвести до незворотних втрат локальних популяцій.</p> <p>З огляду на розташування об'єкта в межах Мезинського національного природного парку, вкрай важливим є залучення науковців парку для проведення польових досліджень та забезпечення належного наукового супроводу проекту.</p> <p>У разі виявлення охоронюваних видів передбачити коригування проектних рішень (зміну технології, строків чи маршруту робіт) для мінімізації негативного впливу.</p> | <p>Відповідно до стор. 6-7 розділу 1 Звіту з ОВД, ТОВ «Оператор ГТС України» отримано:</p> <ul style="list-style-type: none"> - технічні умови на проведення інженерних робіт на землях водного фонду річки Головесня (Криски), Деснянського басейнового управління водних ресурсів від 14.02.2025 (додаток №4 до Звіту з ОВД); - технічні умови (лист) для проведення ремонтних робіт в межах Мезинського національного природного парку за №11 від 07.01.2024 Мезинського національного природного парку, повідомляємо (додаток №3 до Звіту з ОВД). <p>Суб'єкт господарювання в разі можливого виявлення видів, які можуть відноситися Червоної книги України (ЧКУ) та Зеленої книги України, зобов'язується із залученням спеціалістів, виконати транспортування його за межі охоронної зони газопроводу.</p> <p>У розділі 1 висновку з оцінки впливу на довкілля встановлено екологічну умову: на виконання вимог пункту другого статті третьої Бернської конвенції перед початком будівельних робіт разом з науковцями Мезинського національного природного парку провести дослідження території на наявність видів дикої флори і фауни, що знаходяться під охороною. У разі їх виявлення здійснити заходи щодо їх збереження. Зазначені заходи попередньо узгодити з Мезинським національним природним парком, Департаментом та Державною екологічною інспекцією у Чернігівській області.</p> |
| 5. | Світлана Потоцька, голова громадської організації «Чернігівська обласна організація Українського товариства охорони природи» | <p>У звіті зазначено, що «в законодавстві України наразі відсутні нормативні акти, які могли б регулювати діяльність на територіях Смарагдової мережі».</p> <p>Це твердження є недостовірним. Україна є стороною Бернської конвенції та має міжнародні зобов'язання щодо збереження оселищ і видів, які входять до Смарагдової мережі. Судова практика, зокрема</p> | <p>Враховано повністю. У додатковій інформації, внесеної до Реєстру, зазначається, що наразі територія Смарагдової мережі регламентуються Конвенцією про охорону дикої флори та фауни і природних середовищ існування в Європі від 19 вересня 1979 року, Директива 92/43/ЄС про збереження природних оселищ та видів природної фауни і флори та Директивою 2009/147/ЄС про захист диких птахів. Однак, наразі, відсутнє нормативне регулювання територій Смарагдової мережі на території України. У розділі 3 Звіту з ОВД, стор.67, містить повну інформацію щодо території Смарагдової мережі.</p> |

| № з/п | Прізвище, ім'я, по батькові (для фізичних осіб), а також найменування(для юридичних осіб) особи, що подає зауваження і пропозиції | Зміст зауваження чи пропозиції | Інформація про повне врахування, часткове врахування або обґрунтоване відхилення отриманих під час громадського обговорення зауважень та пропозицій |
|-------|---|--|---|
| | | рішення Верховного Суду, підтверджує, що оцінка впливу на довкілля є єдиним правовим механізмом реалізації цих зобов'язань. Ігнорування цих міжнародних зобов'язань порушує принцип «належної правової обережності». | У розділі 1 висновку з оцінки впливу на довкілля встановлено екологічну умову: на виконання вимог пункту другого статті третьої Бернської конвенції перед початком будівельних робіт разом з науковцями Мезинського національного природного парку провести дослідження території на наявність видів дикої флори і фауни, що знаходяться під охороною. У разі їх виявлення здійснити заходи щодо їх збереження. Зазначені заходи попередньо узгодити з Мезинським національним природним парком, Департаментом та Державною екологічною інспекцією у Чернігівській області. |

7. Опис процедури громадського обговорення із громадськістю інших держав у разі проведення транскордонної оцінки впливу на довкілля:
не здійснювалася.

Додатки:

усі докази оприлюднення та розміщення документів, надані суб'єктом господарювання згідно з пунктами 2,3;
матеріали відповідно до пункту 4.

Заступник начальника управління-начальник
відділу оцінки впливу на довкілля
управління природних ресурсів та оцінки
впливу на довкілля

(керівник структурного підрозділу з оцінки впливу на довкілля
уповноваженого органу)


(підпис)

Валентина ГАНЖА
(ініціали, прізвище)

Директор Департаменту екології та
природних ресурсів Чернігівської обласної
державної адміністрації

(керівник уповноваженого територіального органу)


(підпис)

Олександр ЛОСЬ
(ініціали, прізвище)

Відомості, що підтверджують факт та дату оприлюднення суб'єктом господарювання повідомлення про плановану діяльність, яка підлягає оцінці впливу на довкілля

Місце розміщення №1 за адресою: Чернігівська область, Новгород-Сіверський район, Понорницька селища територіальна громада, с. Криски, вул. Калинова (зупинка громадського транспорту по вул. Калинова).

Дата розміщення: 06.02.2025

Додаток 2
до Порядку передачі документів для надання висновку з оцінки впливу на довкілля та фінансування оцінки впливу на довкілля

Дата:
Дата офіційного оприлюднення в Єдиному реєстрі з оцінки впливу на довкілля запланованої діяльності чи програмного заходу, якщо це не дата прийняття рішення на довкілля на державному рівні (за наявності суб'єкту господарювання)

Регістраційний номер 11491
Регістраційний номер справи про підписання акту на довкілля запланованої діяльності чи програмного заходу, якщо це не дата прийняття рішення на державному рівні (за наявності суб'єкту господарювання)

ПОВІДОМЛЕННЯ

про плановану діяльність, яка підлягає оцінці впливу на довкілля

ТОВАРИСТВО з обмеженою відповідальністю "ОПЕРАТОР ГАЗОТРАНСПОРТНОЇ СИСТЕМИ УКРАЇНИ" 47924291
Товариство з обмеженою відповідальністю "Оператор газотранспортної системи України" (далі - Товариство) повідомляє про намір проведення планованої діяльності та оцінку її впливу на довкілля.

1. Інформація про суб'єкта господарювання.
Україна, 0905, місто Київ, вул. Гузарівська, будинок 44 38050370848

2. Планована діяльність, її характеристика, технічні альтернативи.
Планована діяльність: її характеристика, технічні альтернативи.

3. Місце проведення планованої діяльності, територіальна альтернатива.
Чернігівська обл. Новгород-Сіверський р-н
3.1 Територіальні громади, які можуть зазнати впливу планованої діяльності.
Понорницька селища територіальна громада (Понорницька селища рада) Новгород-Сіверського району Чернігівської області
Місце проведення планованої діяльності, територіальна альтернатива 1.
Чернігівська обл. Новгород-Сіверський р-н.
Поля межани населених пунктів (найближчий населений пункт - с. Криски). Земельна ділянка площею 1,2 га (відповідно до акту вибору та обстеження земельної ділянки від 09.02.2024).

4. Соціально-економічний вплив планованої діяльності.
Планована діяльність має позитивний соціально-економічний вплив, що полягає у забезпеченні безперервної експлуатації магістрального газопроводу та надійного постачання газу.

5. Загальні технічні характеристики, у тому числі параметри планованої діяльності (потужність, довжина, площа, обсяг виробництва тощо).
Планованою діяльністю передбачено «Капітальний ремонт магістрального газопроводу «Тула - Шостка - Київ» на ділянці переходу через р. Головеська (Криски) в Новгород-Сіверському районі Чернігівської області». Газопровід побудований у 1994 році, загальною довжиною 52,6 км. Необхідність проведення капітального ремонту магістрального газопроводу обумовлена його технічними станом. Ділянка планованої діяльності (проведення будівельних робіт) розміщена в межах охоронної зони газопроводу, в межах прибережної захисної смуги річки Головеська (Криски), а також в межах Мезинського національного природного парку. Капітальний ремонт передбачено з випередженням ділянку магістрального газопроводу з експлуатації та зміни труби на ділянці переходу на 449,64 км. Довжина ділянки лінійного газопроводу, яка підлягає демонтажу і заміні складиє 233м. Потужність газопроводу складиє 11,9 млрд м³/рік, максимальна пропускна здатність 1358447 м³/год. Робоча глибина виконуватиметься екскатором-армійським дорожко-виручку, зворотна глибина траншеї - бульдозером. Після завершення всіх робіт з капітального ремонту газопроводу (всесмія траншей, повернення розкопного шару і т.д.) проводиться очищення

10. Найкраще рішення для здійснення оцінки трансграничного впливу на довкілля (в тому числі наявність значного негативного трансграничного впливу на довкілля та перелік держав, до яких цей вплив може мати значний негативний трансграничний вплив (зазначення держав).
Після вжиття заходів.


11. Планований обсяг досліджень та рівень деталізації інформації, що підлягає включенню до звіту з оцінки впливу на довкілля.
Планований обсяг досліджень та рівень деталізації інформації, що підлягає включенню до звіту з оцінки впливу на довкілля, передбачено відповідно до Закону України «Про оцінку впливу на довкілля» №2009-VIII від 29.05.2017р.

12. Процедура оцінки впливу на довкілля та можливості для участі в ній громадськості.
Планована суб'єктом господарювання діяльність може мати значний вплив на довкілля і, отже, підлягає оцінці впливу на довкілля відповідно до Закону України «Про оцінку впливу на довкілля». Оцінка впливу на довкілля - це процедура, що передбачає підготовку суб'єктом господарювання звіту з оцінки впливу на довкілля, проведення громадського обговорення планованої діяльності, а також узагодя з утвореним органом звіту з оцінки впливу на довкілля, який надає інформацію, яку надає суб'єкт господарювання, а також інформації, отриманої від громадськості шляхом цієї інформації.

13. Процедура оцінки впливу на довкілля та можливості для участі в ній громадськості.
Планована суб'єктом господарювання діяльність може мати значний вплив на довкілля і, отже, підлягає оцінці впливу на довкілля відповідно до Закону України «Про оцінку впливу на довкілля». Оцінка впливу на довкілля - це процедура, що передбачає підготовку суб'єктом господарювання звіту з оцінки впливу на довкілля, проведення громадського обговорення планованої діяльності, а також узагодя з утвореним органом звіту з оцінки впливу на довкілля, який надає інформацію, яку надає суб'єкт господарювання, а також інформації, отриманої від громадськості шляхом цієї інформації.

14. Рівень впливу на довкілля.
Високий

15. Усі інші умови, яких необхідно дотримуватися, щоб забезпечити належний рівень впливу на довкілля.
Дотримання умов, передбачених Законом України №2009-VIII від 29.05.2017р.





Відомості, що підтверджують факт та дату оприлюднення суб'єктом господарювання повідомлення про плановану діяльність, яка підлягає оцінці впливу на довкілля

Місце розміщення №2 за адресою: Чернігівська область, Новгород-Сіверський район, Понорницька селища територіальна громада, с. Криски, вул. Центральна (паркан навпроти будівлі за адресою: вул. Центральна 39).

Дата розміщення: 06.02.2025

Додаток 2 до Порядку оформлення документної справи на етапі виконання з оцінки впливу на довкілля та фінансування оцінки впливу на довкілля

Дата: _____

Установчий номер 11491

ПОВІДОМЛЕННЯ про плановану діяльність, яка підлягає оцінці впливу на довкілля

Суб'єктом господарювання: ОПЕРАТОР ГАЗОПОРТОВОЇ СИСТЕМИ УКРАЇНИ

Інформація про суб'єкта господарювання:

1. Інформація про суб'єкта господарювання:

Установа: ОПЕРатор газопортової системи України

2. Планована діяльність, її характеристика, технічні альтернативи

Планована діяльність, її характеристика:

Планована діяльність: перебудова Капітальний ремонт магістрального газопроводу «Туса Шоста - Київ» на ділянці маршруту черев. р. Голубинка (Київська) в Новгород-Сіверському районі Чернігівської області. Планована діяльність: перебудова капітальний ремонт ділянки магістрального газопроводу (МГ) «Туса - Шоста - Київ» в тому ж часті на ділянці маршруту черев. річки Голубинка (Київська) та посилювання герметичності в даній частині маршруту (зміна категорії газопроводу).

Технічна альтернатива 1:

Технічна альтернатива 2:

Технічна альтернатива 3:

Технічна альтернатива 4:

Технічна альтернатива 5:

Технічна альтернатива 6:

Технічна альтернатива 7:

Технічна альтернатива 8:

Технічна альтернатива 9:

Технічна альтернатива 10:

Технічна альтернатива 11:

Технічна альтернатива 12:

Технічна альтернатива 13:

Технічна альтернатива 14:

Технічна альтернатива 15:

Технічна альтернатива 16:

Технічна альтернатива 17:

Технічна альтернатива 18:

Технічна альтернатива 19:

Технічна альтернатива 20:

Технічна альтернатива 21:

Технічна альтернатива 22:

Технічна альтернатива 23:

Технічна альтернатива 24:

Технічна альтернатива 25:

Технічна альтернатива 26:

Технічна альтернатива 27:

Технічна альтернатива 28:

Технічна альтернатива 29:

Технічна альтернатива 30:

Технічна альтернатива 31:

Технічна альтернатива 32:

Технічна альтернатива 33:

Технічна альтернатива 34:

Технічна альтернатива 35:

Технічна альтернатива 36:

Технічна альтернатива 37:

Технічна альтернатива 38:

Технічна альтернатива 39:

Технічна альтернатива 40:

Технічна альтернатива 41:

Технічна альтернатива 42:

Технічна альтернатива 43:

Технічна альтернатива 44:

Технічна альтернатива 45:

Технічна альтернатива 46:

Технічна альтернатива 47:

Технічна альтернатива 48:

Технічна альтернатива 49:

Технічна альтернатива 50:

Технічна альтернатива 51:

Технічна альтернатива 52:

Технічна альтернатива 53:

Технічна альтернатива 54:

Технічна альтернатива 55:

Технічна альтернатива 56:

Технічна альтернатива 57:

Технічна альтернатива 58:

Технічна альтернатива 59:

Технічна альтернатива 60:

Технічна альтернатива 61:

Технічна альтернатива 62:

Технічна альтернатива 63:

Технічна альтернатива 64:

Технічна альтернатива 65:

Технічна альтернатива 66:

Технічна альтернатива 67:

Технічна альтернатива 68:

Технічна альтернатива 69:

Технічна альтернатива 70:

Технічна альтернатива 71:

Технічна альтернатива 72:

Технічна альтернатива 73:

Технічна альтернатива 74:

Технічна альтернатива 75:

Технічна альтернатива 76:

Технічна альтернатива 77:

Технічна альтернатива 78:

Технічна альтернатива 79:

Технічна альтернатива 80:

Технічна альтернатива 81:

Технічна альтернатива 82:

Технічна альтернатива 83:

Технічна альтернатива 84:

Технічна альтернатива 85:

Технічна альтернатива 86:

Технічна альтернатива 87:

Технічна альтернатива 88:

Технічна альтернатива 89:

Технічна альтернатива 90:

Технічна альтернатива 91:

Технічна альтернатива 92:

Технічна альтернатива 93:

Технічна альтернатива 94:

Технічна альтернатива 95:

Технічна альтернатива 96:

Технічна альтернатива 97:

Технічна альтернатива 98:

Технічна альтернатива 99:

Технічна альтернатива 100:

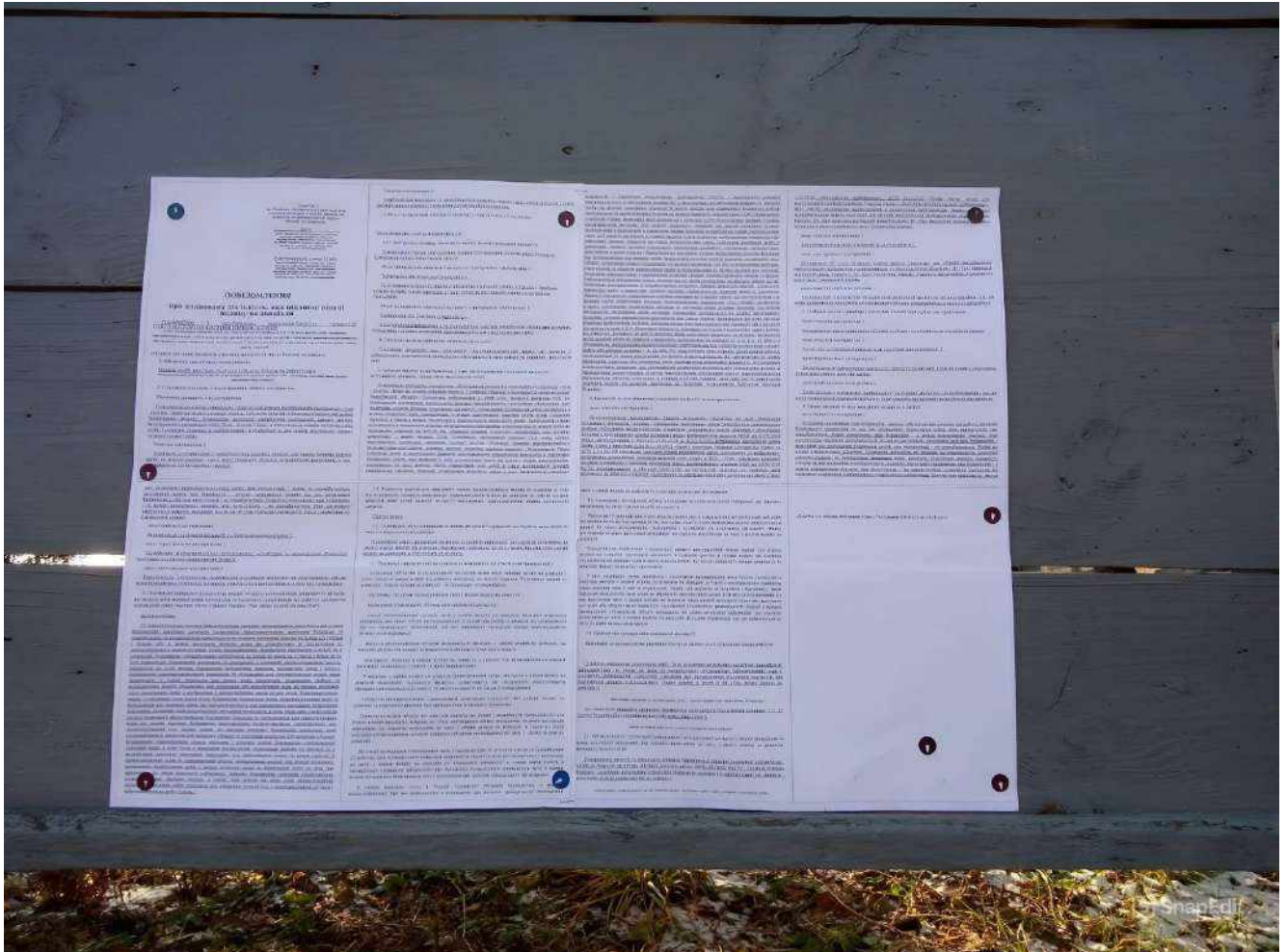





Відомості, що підтверджують факт та дату оприлюднення суб'єктом господарювання повідомлення про плановану діяльність, яка підлягає оцінці впливу на довкілля

Місце розміщення №3 за адресою: Чернігівська область, Новгород-Сіверський район, Понорницька селища територіальна громада, с. Криски, вул. Шкільна 2 (дошка оголошень біля будівлі сільської ради за адресою: вул. Шкільна 2).

Дата розміщення: 06.02.2025





надання висновку з оцінки впливу на довкілля та фінансування оцінки впливу на довкілля

Дата:

(дата офіційного опублікування в Єдиному реєстрі з оцінки впливу на довкілля (автоматично генерується програмними засобами ведення Єдиного реєстру з оцінки впливу на довкілля не зазначається суб'єктом господарювання)

Реєстраційний номер 11491

(реєстраційний номер справи про оцінку впливу на довкілля планованої діяльності (автоматично генерується програмними засобами ведення Єдиного реєстру з оцінки впливу на довкілля, для паперової версії зазначається суб'єктом господарювання)

ПОВІДОМЛЕННЯ

про плановану діяльність, яка підлягає оцінці впливу на довкілля

ТОВАРИСТВО З ОБМЕЖЕНОЮ ВІДПОВІДАЛЬНІСТЮ "ОПЕРАТОР ГАЗОТРАНСПОРТНОЇ СИСТЕМИ УКРАЇНИ" 42795490

(повне найменування юридичної особи, код згідно з ЄДРПОУ або прізвище, ім'я та по батькові фізичної особи - підприємця, ідентифікаційний код або серія та номер паспорта (для фізичних осіб, які через свої релігійні переконання відмовляються від прийняття реєстраційного номера облікової картки платника податків та офіційно повідомили про це відповідному контролюючому органу і мають відмітку у паспорті)

інформує про намір провадити плановану діяльність та оцінку її впливу на довкілля.

1. Інформація про суб'єкта господарювання.

Україна, 03065, місто Київ, пр.Гузара Любомира, будинок 44 380503720848

(місцезнаходження юридичної особи або місце провадження діяльності фізичної особи - підприємця (поштовий індекс, адреса), контактний номер телефону)

2. Планована діяльність, її характеристика, технічні альтернативи.

Планована діяльність, її характеристика.


Планованою діяльністю передбачено «Капітальний ремонт магістрального газопроводу «Тула Шостка - Київ» на ділянці переходу через р. Головесня (Криска) в Новгород-Сіверському районі Чернігівської області». Планованою діяльністю передбачено капітальний ремонт ділянки магістрального газопроводу (МГ) «Тула - Шостка - Київ», в тому числі на ділянці переходу через річку Головесня (Криска) із поглибленням трубопроводу в дно водної перешкоди (заміна існуючої газової труби).

Технічна альтернатива 1.

Технічною альтернативою 1 передбачається розробка траншеї для заміни існуючої газової труби на ділянці переходу через річку Головесня (Криска) екскаватором-драглайном, а при зближенні до труби (поробка) - вручну.

Скріншот розміщення повідомлення про плановану діяльність на офіційному сайті Новгород-Сіверської районної державної адміністрації у розділі «Консультації з громадськістю»

novgadm.cg.gov.ua/index.php?id=41454&tp=1



НОВГОРОД-СІВЕРСЬКА РАЙОННА ДЕРЖАВНА АДМІНІСТРАЦІЯ
ЧЕРНІГІВСЬКОЇ ОБЛАСТІ

Людам із порушенням зору

Загальна інформація | Контактна інформація | Доступ до публічної інформації - | Електронна приймальня | Гаряча телефонна лінія

Герої не вмирають! | Безоплатна правова допомога | eВідновлення | Програма ВідновДІМ | Важлива інформація для ВПО

Перелік пунктів незламності

ЗА УЧАСТІ Google


- Портрет району ▾
- Офіційна інформація ▾
- Райдержадміністрація ▾
- Звернення громадян ▾
- Соціальний захист населення ▾
- Ветеранська політика ▾
- Пенсійний фонд України ▾
- Регуляторна діяльність ▾
- Державні закупівлі ▾
- Державна служба зайнятості ▾
- Економіка ▾
- Каталог послуг ▾
- Запобігання проявам корупції ▾
- Цивільний захист населення і території ▾

Консультації з громадськістю > Проекти для громадського обговорення > 2025 рік

07 січня 2025

22.08.2025р. оголошення про початок громадського обговорення звіту з оцінки впливу на довкілля щодо планованої діяльності «Розширення існуючого паливо заправного пункту (ПЗП) ПП «Новгород-Сіверські Аграрні Інвестиції» за адресою: вулиця Залінійна, 27 у м. Новгород-Сіверський, Новгород-Сіверського району Чернігівської області України (реєстраційний номер справи-13444) - громадське обговорення зазначеної планованої діяльності триватиме 25 робочих днів з 25.08.2025 до 26.09.2025 включно.

02.07.2025 р. повідомлення про плановану діяльність, яка підлягає оцінці впливу на довкілля щодо розширення існуючого паливо заправного пункту (ПЗП) ПП «Новгород-Сіверські Аграрні Інвестиції» за адресою: вулиця Залінійна, 27 у м. Новгород-Сіверський, Новгород-Сіверського району Чернігівської області України (реєстраційний номер справи-13444) - громадське обговорення зазначеної планованої діяльності триватиме 12 робочих днів з 02.07.2025 до 17.07.2025 включно.



Останні документи

- [Консультації з громадськістю](#) ▾
- [Громадська рада](#) ▾
- [Архівний відділ](#) ▾
- [Питання державної служби](#) ▾
- [Фінансовий відділ](#) ▾
- [Офіс реформ](#) ▾
- [Інформація для громадян України, які проживають на тимчасово окупованій території](#)
- [Реєстр наборів відкритих даних](#) ▾
- [Запобігання насильству та протидії торгівлі людьми](#)
- [Гендерна політика](#) ▾
- [Координаційна рада з питань утвердження української національної та громадянської ідентичності](#)
- [Міграційна служба повідомляє](#)
- [Гранти міжнародної технічної допомоги](#)
- [Захист прав споживачів](#)
- [Районна територіальна виборча комісія](#) ▾
- [Архів](#)
- [Об'єкти приватизації](#)
- [Чернігівський обласний ТЦК та](#)

(реєстраційний номер справи-10208) - громадське обговорення звіту з оцінки впливу на довкілля триватиме 25 робочих днів та завершується 10.02.2025.

31.01.2025 р. отримання висновку Комунальне підприємство «ВОДА» Коропської селищної ради отримало висновок з оцінки впливу на довкілля щодо планованої діяльності «Нове будівництво свердловини в селищі Короп Новгород-Сіверського району Чернігівської області» від 31.01.2025, № 107-10126, виданий Департаментом екології та природних ресурсів Чернігівської обласної державної адміністрації, справа в Єдиному реєстрі з оцінки впливу на довкілля № 10126.

12.02.2025 р. [повідомлення](#) про плановану діяльність, яка підлягає оцінці впливу на довкілля щодо капітального ремонту магістрального газопроводу «Тула-Шостка-Київ» на ділянці переходу через р. Головесня (Криски) в Новгород-Сіверському районі Чернігівської області (реєстраційний номер справи-11491) - громадське обговорення зазначеної планованої діяльності триватиме 12 робочих днів з 12.02.2025 до 27.02.2025 включно.

12.02.2025 р. [повідомлення](#) про плановану діяльність, яка підлягає оцінці впливу на довкілля, щодо капітального ремонту магістрального газопроводу «Київ-Брянськ» на ділянці переходу через р. Ірванець в Новгород-Сіверському районі Чернігівської області (реєстраційний номер справи-11493) - громадське обговорення зазначеної планованої діяльності триватиме 12 робочих днів з 12.02.2025 до 27.02.2025 включно.

18.03.2025 р. [оголошення](#) про початок громадського обговорення звіту з оцінки впливу на довкілля та звіт з оцінки впливу на довкілля стосовно планованої діяльності «Використання лісових ресурсів у порядку проведення рубок головного користування на території

про виконання

обов'язків

01-09-2025

Про відрядження

Селіверстова О.І.

01-09-2025

Про відрядження

Пустовіта С.М.

26-08-2025

Про виплату

грошової допомоги

для оздоровлення



Анонси

14-05-2024

Оголошення про початок громадського обговорення звіту з оцінки впливу на довкілля

08-06-2023

ОГОЛОШЕННЯ Новгород-Сіверська РВА формує склад Координаційної ради з питань утвердження української національної та громадянської ідентичності при районній державній адміністрації. Пропозиції щодо включення до складу координаційної ради подаються в електронній формі

14-02-2023

22 лютого 2023 року відбудеться публічний звіт голови районної державної адміністрації Анікієнка Андрія Михайловича.

Під час звіту буде презентована

до Порядку передачі документації для надання висновку з оцінки впливу на довкілля та фінансування оцінки впливу на довкілля

Дата:

(дата офіційного опублікування в Єдиному реєстрі з оцінки впливу на довкілля (автоматично генерується програмними засобами ведення Єдиного реєстру з оцінки впливу на довкілля не зазначається суб'єктом господарювання)

Реєстраційний номер 11491

(реєстраційний номер справи про оцінку впливу на довкілля планованої діяльності (автоматично генерується програмними засобами ведення Єдиного реєстру з оцінки впливу на довкілля, для паперової версії зазначається суб'єктом господарювання)

ПОВІДОМЛЕННЯ

про плановану діяльність, яка підлягає оцінці впливу на довкілля

ТОВАРИСТВО З ОБМЕЖЕНОЮ ВІДПОВІДАЛЬНІСТЮ "ОПЕРАТОР ГАЗОТРАНСПОРТНОЇ СИСТЕМИ УКРАЇНИ" 42795490

(повне найменування юридичної особи, код згідно з ЄДРПОУ або прізвище, ім'я та по батькові фізичної особи - підприємця, ідентифікаційний код або серія та номер паспорта (для фізичних осіб, які через свої релігійні переконання відмовляються від прийняття реєстраційного номера облікової картки платника податків та офіційно повідомили про це відповідному контролюючому органу і мають відмітку у паспорті)

інформує про намір провадити плановану діяльність та оцінку її впливу на довкілля.

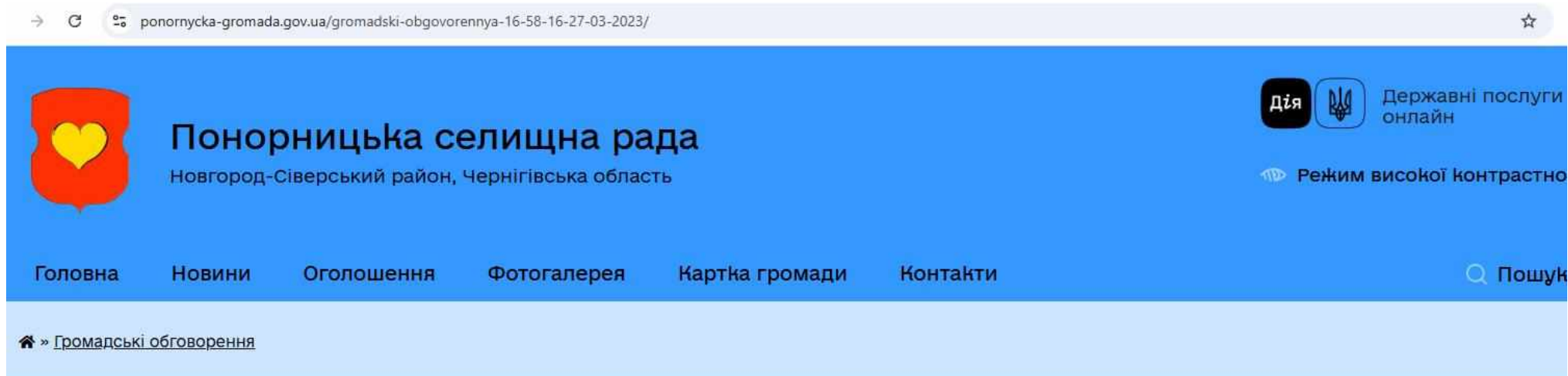
1. Інформація про суб'єкта господарювання.

Україна, 03065, місто Київ, пр.Гузара Любомира, будинок 44 380503720848

(місцезнаходження юридичної особи або місце провадження діяльності фізичної особи - підприємця (поштовий індекс, адреса), контактний номер телефону)

2. Планована діяльність, її характеристика, технічні альтернативи.

Скріншот розміщення повідомлення про плановану діяльність на офіційному сайті Понорницької селищної ради Новгород-Сіверського району Чернігівської області у розділі «Громадські обговорення»



Герої Понорницької громади

Про громаду >

Селищна рада >

Офіційні документи >

Офіційна інформація >

Центр надання адміністративних послуг >

Комунальні підприємства, установи, заклади >

Комунальне майно >

Стратегія розвитку >

Комплексний план просторового розвитку >

Громадські обговорення

Громадські обговорення



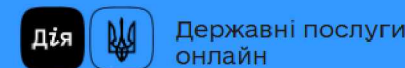
**ОГОЛОШЕННЯ
ПРО ПОЧАТОК ГРОМАДСЬ
ОБГОВОРЕННЯ ЗВІТУ З ОЦІНКИ
НА ДОВКІЛЛЯ**





Понорницька селищна рада

Новгород-Сіверський район, Чернігівська область



Режим високої контрастності

- Головна
- Новини
- Оголошення
- Фотогалерея
- Картка громади
- Контакти
- Пошук

» [Громадські обговорення](#) » Повідомлення про плановану діяльність, яка підлягає оцінці впливу на довкілля

- Герої Понорницької громади
- Про громаду
- Селищна рада
- Офіційні документи
- Офіційна інформація
- Центр надання адміністративних послуг
- Комунальні підприємства, установи, заклади
- Комунальне майно
- Стратегія розвитку
- Комплексний план просторового розвитку
- [Громадські обговорення](#)

Повідомлення про плановану діяльність, яка підлягає оцінці впливу на довкілля

Дата: 13.02.2025 12:13

Кількість переглядів: 163



Товариство з обмеженою відповідальністю "Оператор газотранспортної системи України" відповідно до вимог Закону України «Про оцінку впливу на довкілля» інформує про намір провадити плановану діяльність, яка підлягає оцінці впливу на довкілля.

Планованою діяльністю передбачено капітальний ремонт ділянки магістрального газопроводу (МГ) «Тула - Шостка - Київ» у тому числі на ділянці переходу через річку Головесня (Криска

- Публічні закупівлі >
- Регуляторна діяльність >
- Антикорупційна діяльність >
- Звернення громадян >
- Звіти про роботу >
- Інформація для ВПО >
- Ветеранська політика >
- Програма «єВідновлення» >
- Запобігання та протидія насильству >
- Гендерна рівність >
- Безбар'єрність >
- Захист прав споживачів >

Публічні закупівлі >

prozorro

open budget

довідки та цінах, у зв'язку з впливом на довкілля

Дата:

(дата офіційного опублікування в Єдиному реєстрі з оцінки впливу на довкілля (автоматично генерується програмними засобами ведення Єдиного реєстру з оцінки впливу на довкілля не зазначається суб'єктом господарювання)

Реєстраційний номер 11491

(реєстраційний номер справи про оцінку впливу на довкілля планованої діяльності (автоматично генерується програмними засобами ведення Єдиного реєстру з оцінки впливу на довкілля, для паперової версії зазначається суб'єктом господарювання)

ПОВІДОМЛЕННЯ

про плановану діяльність, яка підлягає оцінці впливу на довкілля

ТОВАРИСТВО З ОБМЕЖЕНОЮ ВІДПОВІДАЛЬНІСТЮ "ОПЕРАТОР ГАЗОТРАНСПОРТНОЇ СИСТЕМИ УКРАЇНИ" 42795490

(повне найменування юридичної особи, код згідно з ЄДРПОУ або прізвище, ім'я та по батькові фізичної особи - підприємця, ідентифікаційний код або серія та номер паспорта (для фізичних осіб, які через свої релігійні переконання відмовляються від прийняття реєстраційного номера облікової картки платника податків та офіційно повідомили про це відповідному контролюючому органу і мають відмітку у паспорті)

інформує про намір провадити плановану діяльність та оцінку її впливу на довкілля.

- Інформація про суб'єкта господарювання.

Україна, 03065, місто Київ, пр.Гузара Любомира, будинок 44 380503720848

(місцезнаходження юридичної особи або місце провадження діяльності фізичної особи - підприємця (поштовий індекс, адреса), контактний номер телефону)

- Планована діяльність, її характеристика, технічні альтернативи.

Планована діяльність, її характеристика.

Планованою діяльністю передбачено «Капітальний ремонт магістрального газопроводу «Тула - Шостка - Київ» на ділянці переходу через р. Головесня (Криска) в Новгород-Сіверському районі Чернігівської області». Планованою діяльністю передбачено капітальний ремонт ділянки магістрального газопроводу (МГ) «Тула - Шостка - Київ», в тому числі на ділянці переходу через річку Головесня (Криска) із поглибленням трубопроводу в дно водної перешкоди (заміна існуючої газової труби).

Технічна альтернатива 1.

Технічною альтернативою 1 передбачається розробка траншеї для заміни існуючої газової труби на ділянці переходу через річку Головесня (Криска) екскаватором-драглайном, а при наближенні до труби (доробка) – вручну.

Додаток 3
до Порядку передачі документації
для надання висновку з оцінки
впливу на довкілля та
фінансування оцінки впливу на
довкілля

Дата:

(дата офіційного опублікування в Єдиному
реєстрі з оцінки впливу на довкілля
(автоматично генерується програмними
засобами системи Реєстру, не зазначається
суб'єктом господарювання)

Реєстраційний номер 11491

(реєстраційний номер справи про оцінку
впливу на довкілля планованої діяльності)

ОГОЛОШЕННЯ

про початок громадського обговорення звіту з оцінки впливу на довкілля

Повідомляємо про початок громадського обговорення звіту з оцінки впливу на довкілля
планованої діяльності, зазначеної у пункті 1 цього оголошення, з метою виявлення,
збирання та врахування зауважень і пропозицій громадськості до планованої діяльності.

1. Планована діяльність

Планованою діяльністю передбачено «Капітальний ремонт магістрального газопроводу «Тула - Шостка - Київ» на ділянці переходу через р. Головесня (Криска) в Новгород-Сіверському районі Чернігівської області». Ділянка планованої діяльності (проведення будівельних робіт) розміщена в межах охоронної зони газопроводів, в межах прибережної захисної смуги річки Головесня (Криска), а також в межах Мезинського національного природного парку. Капітальний ремонт передбачено з виведенням ділянки магістрального газопроводу з експлуатації та заміни труби на підводному переході на 449,64 км. Довжина ділянки існуючого газопроводу, яка підлягає демонтажу і заміні складає 61 м. Потужність газопроводу складає 11,9 млрд. м³/рік, максимальна пропускна здатність 1358447 м³/год. Місце провадження планованої діяльності: Чернігівська область, Новгород-Сіверський район, поза межами населених пунктів (найближчий населений пункт - с. Криски).

(загальні технічні характеристики, у тому числі параметри планованої діяльності

(потужність, довжина, площа, обсяг виробництва тощо), місце провадження планованої діяльності)

2. Суб'єкт господарювання

відеоконференції, про що зазначається в оголошенні про початок громадського
обговорення звіту з оцінки впливу на довкілля та у звіті про громадське обговорення

Громадські слухання відбудуться

1 Дата та час: 01.09.2025 11:00;

1

Лінк: meet.google.com/ykm-qjix-uph;

(зазначити дату, час, місце та адресу проведення громадських слухань)

6. Уповноважений центральний орган або уповноважений територіальний орган, що
забезпечує доступ до звіту з оцінки впливу на довкілля та іншої доступної інформації

ТОВАРИСТВО З ОБМЕЖЕНОЮ ГАЗОТРАНСПОРТНОЇ СИСТЕМИ УКРАЇНИ

(повне найменування юридичної особи, код згідно з ЄДРПОУ
ідентифікаційний код або серія та номер паспорта (для фізичних осіб)
реєстраційного номера об'єкта платіжних токенів та інше)

Україна, 03065, місто Київ, пр.Гузара Д

місцезнаходження юридичної особи або місця

(поштової індекс, адрес

3. Уповноважений орган, який забезпечує

Департамент екології та природних
адміністрації проспект Миру 14, м. Чернігів,
653-707 Ганжа Валентина Юрївна - в.
ригорєва та оцінки впливу на довкілля - в

(повна назва уповноваженого органу, м

4. Процедура прийняття рішення про пр
розглядатиме результати оцінки впливу

Звіт про виконання будівельних
архітектурно-будівельного контролю
містобудівної діяльності»). Інші до
законодавством за умови що вони не п
діяльності, затвердженої (схваленої) п
або подовження строків її провадження
на довкілля»).

(вид рішення про провадження план

нормативний док

5. Строки, тривалість та порядок гр
довкілля, включаючи інформацію про

Тривалість громадського обговорення
опублікування цього оголошення і
громадськості доступу до звіту з
інформації, визначеної суб'єктом госп
оцінки впливу на довкілля.

Протягом усього строку громадської
будь-які зауваження або пропозиції,
без необхідності їх обґрунтування,
письмовій формі (у тому числі в ел
слухань із внесенням до протоколу
встановленого строку, не розглядають

У період воєнного стану в Украї

Контактна особа: Володимир САКИР, в.
44. Дата, з якої громадськості може
Понорницька селищна територіальна
Сіверського району Чернігівської облас
р-н, с-ще Понорниця, вул. Довженка
(04656) 3-12-60; +38 (050) 169-76-40.
відносин, містобудування, архітектури
Артем Григорович. Дата, з якої гром
05.08.2025.



Відомості, що підтверджують факт та дату оприлюднення суб'єктом господарювання оголошення про початок громадського обговорення звіту з оцінки впливу на довкілля

Місце розміщення №2 за адресою: Чернігівська область, Новгород-Сіверський район, Понорницька селища територіальна громада, с. Криски, вул. Центральна (паркан навпроти будівлі за адресою: вул. Центральна 39).

Дата розміщення: 31.07.2025

BUROMAX

Додаток 3
до Порядку передачі документації
для надання висновку з оцінки
впливу на довкілля та
фінансування оцінки впливу на
довкілля

Дата:
(дата офіційного опублікування в Єдиному
реєстрі з оцінки впливу на довкілля
(автоматично генерується програмними
засобами ведення Реєстру, не зазначається
суб'єктом господарювання)

Реєстраційний номер 11491
(реєстраційний номер справи про оцінку
впливу на довкілля планованої діяльності)

ТОВАРИСТВО
ГАЗОТРАНСПОРТНЕ

Україна, 03065, м.
Київ

3. Уповноважений орг
Департамент еко
адміністрації проєктів
653-707 Ганжа Вал
ресурсів та оцінки вл
(кабінет)

4. Процедура прийня
розглядатиме результ
Дозвіл на викон
архітектурно-будівель
містобудівної діяль
законодавством за
діяльності затвердже
або подовження строк
на довкілля»
(каб. розроб)

5. Строки, тривалість
довкілля, включаючи
Тривалість громадськ
опублікування цього
громадськості доступ
інформації, визначено
оцінки впливу на довк
Протягом усього строк
будь-які зауваження аб
без необхідності їх об
письмовій формі (у то
слухання із власнеїм
встановленого строку.
У період воєнного с

ОГОЛОШЕННЯ
про початок громадського обговорення звіту
з оцінки впливу на довкілля

Повідомляємо про початок громадського обговорення звіту з оцінки впливу на довкілля планованої діяльності, зазначеної у пункті 1 цього оголошення, з метою виявлення, збирання та врахування зауважень і пропозицій громадськості до планованої діяльності.

1. Планована діяльність

Планованою діяльністю передбачено «Капітальний ремонт магістрального газопроводу «Тула - Шостка - Київ» на ділянці переходу через р. Головесня (Криска) в Новгород-Сіверському районі Чернігівської області». Ділянка планованої діяльності (проведення будівельних робіт) розміщена в межах охоронної зони газопроводів, в межах прибережної захисної смуги річки Головесня (Криска), а також в межах Мезинського національного природного парку. Капітальний ремонт передбачено з виведенням ділянки магістрального газопроводу з експлуатації та заміни труби на підводному переході на 449,64 км. Довжина ділянки існуючого газопроводу, яка підлягає демонтажу і заміні склалає 61 м. Потужність газопроводу склалає 11,9 млрд. м³/рік, максимальна пропускна здатність 1358447 м³/год. Місце провадження планованої діяльності: Чернігівська область, Новгород-Сіверський район, поза межами населених пунктів, поближчий населений пункт - с. Криски).

(зазначити технічні характеристики, у тому числі параметри планованої діяльності
потужність, довжина, площа, обсяг виробництва тощо), місце провадження планованої діяльності

2. Суб'єкт господарювання

Громадські слухання відбудуться

1 Дата та час: 01.09.2025 11:00:
1.
Линк: meet.google.com/ykrm-qoqk-uph

4.3. Дата, з якої громадськості доступ до інформації, визначеної в цьому розділі, встановлено: 01.09.2025
Понорницька селища територіальна громада, с. Криски, вул. Центральна 39 (04656) 3-12-60; +38 (093) 410-11-11
власник: містобудування
Артем Григорович Дата

ТОВАРИСТВО З ОБМЕЖЕНОЮ ВІДПОВІДАЛЬНІСТЮ «ОПЕРАТОР
ГАЗОТРАНСПОРТНОЇ СИСТЕМИ УКРАЇНИ» 42795490

Головне офіційне місце проживання громадянської особи: код міста в ЄСРП/У або країна, місто та поштова адреса фізичної особи. Місцевий (територіальний) офіс або місце проживання громадянської особи: код міста в ЄСРП/У або країна, місто та поштова адреса фізичної особи. Місцевий офіс або місце проживання громадянської особи: код міста в ЄСРП/У або країна, місто та поштова адреса фізичної особи.

Україна, 03065, місто Київ, пр. Гузара, Любомира, будинок 44

Місцеве офіційне місце проживання громадянської особи або місце проживання громадянської особи: код міста в ЄСРП/У або країна, місто та поштова адреса фізичної особи.

3. Уповноважений орган, який забезпечує проведення громадського обговорення

Департамент екології та природних ресурсів Чернігівської обласної державної адміністрації, проспект Миру, 14, м. Чернігів, 14000 deko.post@cs.gov.ua (0462) 674-877, 653-707 Ганжа Валентина Юріївна - Заступник начальника управління природних ресурсів та оцінки впливу на довкілля - начальник відділу оцінки впливу на довкілля

(вказувати назву уповноваженого органу, місцеве офіційне місце проживання громадянської особи, номер телефону та контактну особу)

4. Процедура прийняття рішення про проведення планованої діяльності та орган, який розглядатиме результати оцінки впливу на довкілля

Дозвіл на виконання будівельних робіт, що видається органами державного архітектурно-будівельного контролю (ст. 37 Закону України «Про регулювання містобудівної діяльності»). Інші документи дозвільного характеру, передбачені законодавством, за умови що вони не передбачають встановлення (затвердження) змін у діяльності, затвердженої (схваленої) рішенням про проведення планованої діяльності або подолання строку її провадження (згідно пункту 9 статті 9 Закону «Про оцінку впливу на довкілля»).

(вказувати назву уповноваженого органу, місцеве офіційне місце проживання громадянської особи, номер телефону та контактну особу)

5. Строки, тривалість та порядок громадського обговорення звіт з оцінки впливу на довкілля, включаючи інформацію про час і місце усіх запланованих громадських слухань.

Тривалість громадського обговорення становить 25 робочих днів з моменту офіційного опублікування цього оголошення (зазначається у назві оголошення) та надання громадянськості доступу до звіту з оцінки впливу на довкілля та іншої додаткової інформації, визначеної суб'єктом господарювання, що передається для видачі висновку з оцінки впливу на довкілля.

Протягом усього строку громадського обговорення громадянськість має право подавати будь-які зауваження або пропозиції, які, на її думку, стосуються планованої діяльності, без необхідності їх обґрунтування. Зауваження та пропозиції можуть подаватися в письмовій формі (у тому числі в електронному вигляді) та усно під час громадських слухань із внесенням до протоколу громадських слухань. Пропозиції, надані після встановленого строку, не розглядаються.

У період воєнного стану в Україні громадські слухання проводяться у режимі

Додаток 3
до Порядку передачі документів
для надання висновку з оцінки
впливу на довкілля та
фінансування оцінки впливу на
довкілля

Дата:
Дата офіційного опублікування в ЄСРП/У або країна, місто та поштова адреса фізичної особи. Місцеве офіційне місце проживання громадянської особи або місце проживання громадянської особи: код міста в ЄСРП/У або країна, місто та поштова адреса фізичної особи.

Регістраційний номер 11491
(реєстраційний номер справи про оцінку впливу на довкілля планованої діяльності)

ОГОЛОШЕННЯ

про початок громадського обговорення звіту
з оцінки впливу на довкілля

Повідомляємо про початок громадського обговорення звіту з оцінки впливу на довкілля планованої діяльності, зазначеної в пункті 1 цього оголошення, з метою виявлення, збирання та врахування зауважень і пропозицій громадянськості до планованої діяльності.

1. Планована діяльність

Плановану діяльність передбачено «Капітальний ремонт магістрального газопроводу «Тула - Шостка - Київ» на ділянці переходу через р. Головося (Криска) в Новгород-Сіверському районі Чернігівської області. Ділянка планованої діяльності (проведення будівельних робіт) розміщена в межах охоронної зони газопроводів, в межах прикордонної захисної смуги річки Головося (Криска), а також в межах Мозинського національного природного парку. Капітальний ремонт передбачено з виведенням ділянки магістрального газопроводу з експлуатації та заміни труби на півдному переході на 449,64 км. Довжина ділянки існуючого газопроводу, яка підлягає демонтажу і заміні складає 61 м. Потужність газопроводу складає 11,9 мільярд м³/рік, максимальна пропускна здатність 1358447 м³/год. Місце провадження планованої діяльності, Чернігівська область, Новгород-Сіверський район, поза межами населених пунктів, с/поблиський населений пункт - с. Криський.

(вказувати тип, категорію, у тому числі, категорію планованої діяльності, технологія, довкілля, площа, обсяг виробленої продукції, місце провадження планованої діяльності)

2. Суб'єкт господарювання

Конференція, про що зазначається в оголошенні про початок громадського обговорення звіту з оцінки впливу на довкілля та у звіті про громадське обговорення.

Громадські слухання відбудуться

1. Дата та час: 01.09.2025 11.00;

2. Лінк: meet.google.com/ykm-qgix-urh;

(вказувати дату, час, місце та адресу проведення громадських слухань)

6. Уповноважений центральний орган або уповноважений територіальний орган, що забезпечує доступ до звіту з оцінки впливу на довкілля та іншої доступної інформації щодо планованої діяльності

Департамент екології та природних ресурсів Чернігівської обласної державної адміністрації, проспект Миру, 14, м. Чернігів, 14000 deko.post@cs.gov.ua (0462) 674-877, 653-707 Ганжа Валентина Юріївна - Заступник начальника управління природних ресурсів та оцінки впливу на довкілля - начальник відділу оцінки впливу на довкілля

(вказувати назву уповноваженого органу, місцеве офіційне місце проживання громадянської особи, номер телефону та контактну особу)

7. Уповноважений центральний орган або уповноважений територіальний орган, до якого надійшли зауваження і пропозиції, та строки надання зауважень і пропозицій

Департамент екології та природних ресурсів Чернігівської обласної державної адміністрації, проспект Миру, 14, м. Чернігів, 14000 deko.post@cs.gov.ua (0462) 674-877, 653-707 Ганжа Валентина Юріївна - Заступник начальника управління природних ресурсів та оцінки впливу на довкілля - начальник відділу оцінки впливу на довкілля

(вказувати назву уповноваженого органу, місцеве офіційне місце проживання громадянської особи, номер телефону та контактну особу)

Зауваження і пропозиції приймаються протягом усього строку громадського обговорення, зазначеного в абзаці другого пункту 5 цього оголошення.

8. Накануне екологічна інформація щодо планованої діяльності

Звіт з оцінки впливу на довкілля планованої діяльності на 131 аркушах.

Звіт з оцінки впливу на довкілля планованої діяльності та Попатки до нього.

(вказувати всі інші матеріали, надані на етапі громадського обговорення)

Вся необхідна екологічна інформація зазначена у звіті з оцінки впливу на довкілля планованої діяльності.

(вказувати інші матеріали інформації, що стосуються планованої діяльності)

9. Місця (місця) розміщення звіту з оцінки впливу на довкілля та іншої додаткової інформації (відомої від принципала, зазначеного в пункті 6 цього оголошення), а також час, з якого громадянськість може ознайомитися з ними

1. ТОВ «ОПЕРАТОР ГАЗОТРАНСПОРТНОЇ СИСТЕМИ УКРАЇНИ» - Центральне ДПУМГ
вулиця Промислова, місто Київ, 01010, Київська обл.

Контактна особа: Юлія ШОП, e-mail: shopyul@ukr.net, тел. +38 (095) 280 36 44. Лист з якої громадянськість може ознайомитися з документами - 05.08.2025, м. Поноринська селищна територіальна громада (Поноринська селищна рада) Новгород-Сіверського району Чернігівської області. Адреса Чернігівська обл. Новгород-Сіверський р-н, с.м. Понориня, вул. Довженка, 18, e-mail: ponornitska.zem@ukr.net, тел. +38 (04656) 3-12-60, +38 (050) 169-76-40. Контактна особа - Начальник відділу земельних відносин, містобудування, архітектури та житлово-комунального господарства - Жура Артем Григорович. Дата, з якої громадянськість може ознайомитися з документами - 05.08.2025.

(вказувати назву уповноваженого органу, місцеве офіційне місце проживання громадянської особи, номер телефону та контактну особу)

(Додаток 3 із змінами, внесеними згідно з Постановами КМ № 824 від 14.09.2020, № 967 від 08.09.2023)





Додаток 3
до Порядку передачі документації
для надання висновку з оцінки
впливу на довкілля та
фінансування оцінки впливу на
довкілля

Дата:
(дата офіційного опублікування в Єдиному
реєстрі з оцінки впливу на довкілля
(автоматично генерується програмними
засобами ведення Реєстру, не зазначається
суб'єктом господарювання)

Регстраційний номер 11491
(реєстраційний номер справи про оцінку
впливу на довкілля планованої діяльності)

ОГОЛОШЕННЯ
про початок громадського обговорення звіту
з оцінки впливу на довкілля

Повідомляємо про початок громадського обговорення звіту з оцінки впливу на довкілля планованої діяльності, зазначеної у пункті 1 цього оголошення, з метою виявлення, збирання та врахування зауважень і пропозицій громадськості до планованої діяльності.

1. Планована діяльність

Планованою діяльністю передбачено «Капітальний ремонт магістрального газопроводу «Тула - Шостка - Київ» на ділянці переходу через р. Головесня (Криска) в Новгород-Сіверському районі Чернігівської області». Ділянка планованої діяльності (проведення будівельних робіт) розміщена в межах охоронної зони газопроводів, в межах берегової захисної смуги річки Головесня (Криска), а також в межах Мезинського національного природного парку. Капітальний ремонт передбачено з виведенням ділянки магістрального газопроводу з експлуатації та заміни труби на підводному переході на 449,64 км. Довжина ділянки існуючого газопроводу, яка підлягає демонтажу і заміні складає 61 м. Потужність газопроводу складає 11,9 млрд. м3/рік, максимальна пропусканна здатність 1358447 м3/год. Місце провадження планованої діяльності: Чернігівська область, Новгород-Сіверський район, поза межами населених пунктів (найближчий населений пункт - с. Криски).

(загальні технічні характеристики, у тому числі параметри планованої діяльності
(потужність, довжина, площа, обсяг виробництва тощо), місце провадження планованої діяльності)

2. Суб'єкт господарювання

відеоконференції, про що зазначається в оголошенні про початок громадського обговорення звіту з оцінки впливу на довкілля та у звіті про громадське обговорення

Громадські слухання відбудуться

1 Дата та час: 01.09.2025 11.00;

1

Лінк: meet.google.com/vkm-ccix-amb

ТОВАРИСТВО з
ГАЗОТРАНСПОРТНОЇ СИСТЕМИ

Сторінка подання інформації про юридичну особу
в Єдиному державному реєстрі України та номер реєстраційного номера об'єкту господарювання

Україна, 03065, місто Київ

код запису в Єдиному державному реєстрі

3. Уповноважений орган, який

Департамент екології
адміністрації проспект М
653-707 Ганжа Валентина
ресурсів та оцінки впливу

(важкочитувана)

4. Процедура прийняття
розглядатиме результати

Дозвіл на виконання
архітектурно-будівельних
містобудівної діяльності
законодавством, за умов
діяльності, затверджені
або подовження строку
на довкілля».

(вид рішень)

5. Строки, тривалість
довкілля, включаючи

Тривалість громадського
опублікування цього
громадськості достатньої
інформації, визначеної
оцінки впливу на довкілля

Протягом усього строку
будь-які зауваження
без необхідності вносити
письмовій формі (у
слухань із внесенням
встановленого строку

У період воєнного стану

Контактна особа: І
44. Дата, з якої
Понорницька селищна
Сіверського району
р-н, с-ще Понорниця
(04656) 3-12-60; факс
відносин, містобудівної





Скріншот розміщення оголошення про плановану діяльність на офіційному сайті Новгород-Сіверської районної державної адміністрації у розділі «Консультації з громадськістю»

novgadm.cg.gov.ua/index.php?id=41454&tp=1

НОВГОРОД-СІВЕРСЬКА РАЙОННА ДЕРЖАВНА АДМІНІСТРАЦІЯ
ЧЕРНІГІВСЬКОЇ ОБЛАСТІ

Людам із порушенням зору

Загальна інформація | Контактна інформація | Доступ до публічної інформації - | Електронна приймальня | Гаряча телефонна лінія |
Герої не вмирають! | Безоплатна правова допомога | еВідновлення | Програма ВідновДІМ | Важлива інформація для ВПО |
Перелік пунктів незламності

ЗА УЧАСТІ Google

- Портрет району
- Офіційна інформація
- Райдержадміністрація
- Звернення громадян
- Соціальний захист населення
- Ветеранська політика
- Пенсійний фонд України
- Регуляторна діяльність
- Державні закупівлі
- Державна служба зайнятості
- Економіка
- Каталог послуг
- Запобігання проявам корупції
- Цивільний захист населення і території

Консультації з громадськістю > Проекти для громадського обговорення > 2025 рік

07 січня 2025
22.08.2025р. оголошення про початок громадського обговорення звіту з оцінки впливу на довкілля щодо планованої діяльності «Розширення існуючого паливо заправного пункту (ПЗП) ПП «Новгород-Сіверські Аграрні Інвестиції» за адресою: вулиця Залінійна, 27 у м. Новгород-Сіверський, Новгород-Сіверського району Чернігівської області України (реєстраційний номер справи-13444) - громадське обговорення зазначеної планованої діяльності триватиме 25 робочих днів з 25.08.2025 до 26.09.2025 включно.

02.07.2025 р. **повідомлення** про плановану діяльність, яка підлягає оцінці впливу на довкілля щодо розширення існуючого паливо заправного пункту (ПЗП) ПП «Новгород-Сіверські Аграрні Інвестиції» за адресою: вулиця Залінійна, 27 у м. Новгород-Сіверський, Новгород-Сіверського району Чернігівської області України (реєстраційний номер справи-13444) - громадське обговорення зазначеної планованої діяльності триватиме 12 робочих днів з 02.07.2025 до 17.07.2025 включно.

МИ НА facebook

Піклуватися про mentale здоров'я із ТИ ЯК? на howareu.com

Енергодім
КОМФОРТ ТА ЕКОНОМІЯ У ВАШІ ДІЛІ

ВМИКАЙСЯ У ВІДНОВЛЕННЯ!

Останні документи

Районна територіальна виборча комісія

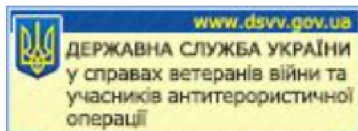
Архів

Об'єкти приватизації

Чернігівський обласний ТЦК та СП



Національна
дитяча
"гаряча" лінія
0 800 500 225
(безкоштовно зі стаціонарних)
або 772
(безкоштовно з мобільного)



діяльності триватиме 12 робочих днів з 12.02.2025 до 27.02.2025 включно.

18.03.2025 р. оголошення про початок громадського обговорення звіту з оцінки впливу на довкілля та звіт з оцінки впливу на довкілля стосовно планованої діяльності «Використання лісових ресурсів у порядку проведення рубок головного користування на території лісового фонду ТОВ «ЗОРЯ 2023» справа в Єдиному реєстрі з оцінки впливу на довкілля №10432 - громадське обговорення звіту з оцінки впливу на довкілля триватиме 25 робочих днів та завершується 21.04.2025.

06.08.2025 р. оголошення про початок громадського обговорення звіту з оцінки впливу на довкілля та звіт з оцінки впливу на довкілля стосовно планованої діяльності «Капітальний ремонт магістрального газопроводу "Тула-Шостка-Київ" на ділянці переходу через р. Головесня (Криска) в Новгород-Сіверському районі Чернігівської області» справа в Єдиному реєстрі з оцінки впливу на довкілля №11491 - громадське обговорення звіту з оцінки впливу на довкілля триватиме 25 робочих днів та завершується 10.09.2025.

06.08.2025 р. оголошення про початок громадського обговорення звіту з оцінки впливу на довкілля та звіт з оцінки впливу на довкілля стосовно планованої діяльності «Капітальний ремонт магістрального газопроводу "Київ-Брянськ" на ділянці переходу через р. Ірванець в Новгород-Сіверському районі Чернігівської області» справа в Єдиному реєстрі з оцінки впливу на довкілля №11493 - громадське обговорення звіту з оцінки впливу на довкілля триватиме 25 робочих днів та завершується 10.09.2025.

в електронні форми

14-02-2023

22 лютого 2023 року відбудеться публічний звіт голови районної державної адміністрації Анікієнка Андрія Михайловича.

Під час звіту буде презентована інформація про проведені заходи, виконані завдання та їх результати, інші питання

21-02-2022
У службі зайнятості вчать цифровій грамотності

21-02-2022

23 лютого - Засідання колегії районної державної адміністрації:

Відеоновини

Google Диск

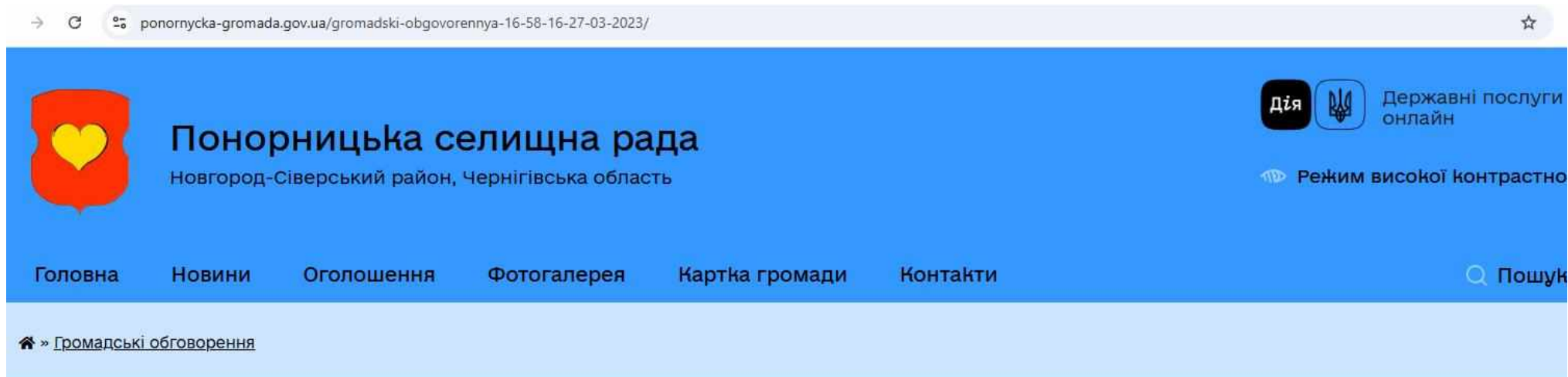
Фотогалерея пуста



Вакцинація від COVID-19

0 800 60 20 19
vaccination.covid19.gov.ua

Скріншот розміщення оголошення про плановану діяльність на офіційному сайті Понорницької селищної ради Новгород-Сіверського району Чернігівської області у розділі «Громадські обговорення»



Герої Понорницької громади

Про громаду >

Селищна рада >

Офіційні документи >

Офіційна інформація >

Центр надання адміністративних послуг >

Комунальні підприємства, установи, заклади >

Комунальне майно >

Стратегія розвитку >

Комплексний план просторового розвитку >

Громадські обговорення

Громадські обговорення



**ОГОЛОШЕННЯ
ПРО ПОЧАТОК ГРОМАДСЬ
ОБГОВОРЕННЯ ЗВІТУ З ОЦІНКИ
НА ДОВКІЛЛЯ**



Повідомлення про плановану діяльність, яка підлягає оцінці впливу на довкілля



Реконструкція АЗС під БП АЗС у Понорниці

- Герої Понорницької громади
- Про громаду >
- Селищна рада >
- Офіційні документи >
- Офіційна інформація >
- Центр надання адміністративних послуг >
- Комунальні підприємства, установи, заклади >
- Комунальне майно >
- Стратегія розвитку >
- Комплексний план просторового розвитку >
- Громадські обговорення
- Селищний бюджет >
- Громадський бюджет >
- Місцеві податки та збори >
- Доступ до публічної інформації >
- Публічні закупівлі >
- Регуляторна діяльність >
- Антикорупційна діяльність >
- Звернення громадян >
- Звіт про роботу >

Оголошення про початок громадського обговорення звіту з оцінки впливу на довкілля

Дата: 06.08.2025 11:58

Кількість переглядів: 31



Додаток 3
до Порядку передачі документації
для надання висновку з оцінки
впливу на довкілля та
фінансування оцінки впливу на
довкілля

Дата:

(дата офіційного опублікування в Єдиному реєстрі з оцінки впливу на довкілля (автоматично генерується програмними засобами ведення Реєстру, не зазначається суб'єктом господарювання))

Реєстраційний номер 11491

(реєстраційний номер справи про оцінку впливу на довкілля планованої діяльності)

ОГОЛОШЕННЯ

про початок громадського обговорення звіту

з оцінки впливу на довкілля

Повідомляємо про початок громадського обговорення звіту з оцінки впливу на довкілля

- Громадський бюджет >
- Місцеві податки та збори >
- Доступ до публічної інформації >
- Публічні закупівлі >
- Регуляторна діяльність >
- Антикорупційна діяльність >
- Звернення громадян >
- Звіти про роботу >
- Інформація для ВПО >
- Ветеранська політика >
- Програма «єВідновлення» >
- Запобігання та протидія насильству >
- Гендерна рівність >
- Безбар'єрність >
- Захист прав споживачів >

Публічні закупівлі >

prozorro

(реєстраційний номер справи про оцінку впливу на довкілля планованої діяльності)

ОГОЛОШЕННЯ

про початок громадського обговорення звіту з оцінки впливу на довкілля

Повідомляємо про початок громадського обговорення звіту з оцінки впливу на довкілля планованої діяльності, зазначеної у пункті 1 цього оголошення, з метою виявлення, збирання та врахування зауважень і пропозицій громадськості до планованої діяльності.

1. Планована діяльність

Планованою діяльністю передбачено «Капітальний ремонт магістрального газопроводу «Тула - Шостка - Київ» на ділянці переходу через р. Головесня (Криска) в Новгород-Сіверському районі Чернігівської області». Ділянка планованої діяльності (проведення будівельних робіт) розміщена в межах охоронної зони газопроводів, в межах прибережної захисної смуги річки Головесня (Криска), а також в межах Мезинського національного природного парку. Капітальний ремонт передбачено з виведенням ділянки магістрального газопроводу з експлуатації та заміни труби на підводному переході на 449,64 км. Довжина ділянки існуючого газопроводу, яка підлягає демонтажу і заміні складає 61 м. Потужність газопроводу складає 11,9 млрд. м3/рік, максимальна пропускна здатність 1358447 м3/год. Місце провадження планованої діяльності: Чернігівська область, Новгород-Сіверський район, поза межами населених пунктів (найближчий населений пункт - с. Криски).

(загальні технічні характеристики, у тому числі параметри планованої діяльності

(потужність, довжина, площа, обсяг виробництва тощо), місце провадження планованої діяльності)

2. Суб'єкт господарювання

ТОВАРИСТВО З ОБМЕЖЕНОЮ ВІДПОВІДАЛЬНІСТЮ "ОПЕРАТОР ГАЗОТРАНСПОРТНОЇ СИСТЕМИ УКРАЇНИ" 42795490



УКРАЇНСЬКЕ ТОВАРИСТВО ОХОРОНИ ПРИРОДИ

ЧЕРНІГІВСЬКА ОБЛАСНА ОРГАНІЗАЦІЯ
ПРЕЗИДІЯ ОБЛАСНОЇ ОРГАНІЗАЦІЇ

14 000, Україна, Чернігівська обл., м. Чернігів, вул. Василя Стуса, 14
тел. 38 0977216852

e-mail: s_pototska@ukr.net

08.09.2025 р. № 08.09.25(4)

На № _____ від _____

Директору Департаменту екології та природних
ресурсів Чернігівської ОДА
Лосю Олександрю Васильовичу

Відділ оцінки впливу на довкілля

Голова ГО «Чернігівська Обласна Організація
Українського Товариства Охорони Природи»
Світлана ПОТОЦЬКА

ПРОПОЗИЦІЇ

щодо звіту з ОВД проєкту

«Капітальний ремонт магістрального газопроводу "Тула-Шостка-Київ" на ділянці
переходу через р. Головесня (Криска) в Новгород-Сіверському районі Чернігівської
області»

№ 11491 в Реєстрі з ОВД

Згідно з ст. 7 ч. 6 Закону України «Про оцінку впливу на довкілля», тривалість громадського обговорення становить 25 робочих днів з моменту офіційного опублікування оголошення та надання громадськості доступу до звіту з оцінки впливу на довкілля та іншої додаткової інформації, визначеної суб'єктом господарювання, що передається для видачі висновку з оцінки впливу на довкілля.

Протягом усього строку громадського обговорення громадськість має право подавати будь-які зауваження або пропозиції, які, на її думку, стосуються планованої діяльності, без необхідності їх обґрунтування.

Керуючись вищенаведеним, вважаємо за необхідне надати пропозиції та зауваження щодо Звіту з ОВД проєкту «Капітальний ремонт магістрального газопроводу "Тула-Шостка-Київ" на ділянці переходу через р. Головесня (Криска) в Новгород-Сіверському районі Чернігівської області».

Звіт розміщений в Єдиному реєстрі з ОВД під № 11491.

Нагадуємо, що згідно з нормами Закону України «Про оцінку впливу на довкілля», у разі невикання у Звіті запитуваних нами даних, Розробник зобов'язаний по кожному пункту (5 (п'ять) пунктів) запитованої інформації детально аргументувати причини такого невикання.



Пропонуємо опрацювати та вказати у Звіті з ОВД наступну інформацію:

1. У Звіті ОВД не наведено відомостей щодо наявності чи відсутності особливо цінних земель та особливо цінних груп ґрунтів відповідно до Наказу Мінагрополітики № 245 від 06.10.2003 р. «Про затвердження переліку особливо цінних груп ґрунтів» та ст. 150 Земельного кодексу України.

2. У звіті відсутні відомості про врахування Регіональної схеми екологічної мережі, хоча вона є обов'язковим орієнтиром для планування та здійснення господарської діяльності в регіоні.

3. У Звіті ОВД відсутня інформація щодо наявності чи відсутності біосферних резерватів програми ЮНЕСКО «Людина і біосфера та об'єктів всесвітньої спадщини ЮНЕСКО».

4. У Звіті зазначено: «проведення польових досліджень не передбачено. У разі виявлення видів Червоної книги України (ЧКУ) та Зеленої книги України, ТОВ «Оператор ГТС України» зобов'язується транспортувати його за межі охоронної зони газопроводу».

Запропоноване у звіті положення щодо «транспортування» видів Червоної та Зеленої книг України за межі охоронної зони газопроводу є методологічно й нормативно необґрунтованим. Виявлення та ідентифікація рідкісних видів потребують спеціалізованих польових досліджень, які можуть здійснювати лише кваліфіковані ботаніки, зоологи та екологи, адже значна частина охоронюваних таксонів морфологічно подібна до поширених видів, що унеможливує достовірне визначення нефахівцями. Відсутність таких досліджень знижує повноту та достовірність оцінки впливу на довкілля, що суперечить принципам екологічної обґрунтованості.

Крім того, відповідно до ст. 19 Закону України «Про Червону книгу України», облік і моніторинг рідкісних видів здійснюють наукові установи та уповноважені органи, а не суб'єкти господарювання, а будь-яке вилучення чи переміщення таких видів допускається лише на підставі спеціального дозволу (ст. 20).

Наукова практика переконливо свідчить, що примусове переселення охоронюваних видів не гарантує їх виживання, тоді як основним механізмом збереження є охорона природних місць існування. Виконання робіт без врахування цих факторів може призвести до незворотних втрат локальних популяцій.

З огляду на розташування об'єкта в межах Мезинського національного природного парку, вкрай важливим є залучення науковців парку для проведення польових досліджень та забезпечення належного наукового супроводу проекту.

У разі виявлення охоронюваних видів передбачити коригування проєктних рішень (зміну технології, строків чи маршруту робіт) для мінімізації негативного впливу.

5. У звіті зазначено, що «в законодавстві України наразі відсутні нормативні акти, які могли б регулювати діяльність на територіях Смарагдової мережі».

Це твердження є недостовірним. Україна є стороною Бернської конвенції та має міжнародні зобов'язання щодо збереження оселищ і видів, які входять до Смарагдової мережі. Судова практика, зокрема рішення Верховного Суду, підтверджує, що оцінка впливу на довкілля є єдиним правовим механізмом реалізації цих зобов'язань. Ігнорування цих міжнародних зобов'язань порушує принцип «належної правової обережності».

З повагою

голова ГО «Чернігівська Обласна Організація
Українського Товариства Охорони Природи»



Світлана ПОТОЦЬКА

**ІНША ДОДАТКОВА ІНФОРМАЦІЯ
до звіту з оцінки впливу на довкілля**

**Товариства з обмеженою відповідальністю
«ОПЕРАТОР ГАЗОТРАНСПОРТНОЇ СИСТЕМИ УКРАЇНИ»
щодо «Капітальний ремонт магістрального газопроводу «Тула - Шостка - Київ»
на ділянці переходу через р. Головесня (Криска) в Новгород-Сіверському
районі Чернігівської області»**

№ 11491

(реєстраційний номер справи про
оцінку впливу на довкілля планованої
діяльності)

Нижче наведено додаткову інформацію для врахування при розгляді Звіту з оцінки впливу на довкілля щодо планованої діяльності ТОВ «Оператор ГТС України» «Капітальний ремонт магістрального газопроводу «Тула - Шостка - Київ» на ділянці переходу через р. Головесня (Криска) в Новгород-Сіверському районі Чернігівської області» (реєстраційний номер справи – 11491) з урахуванням зауважень від ГО «Чернігівська Обласна Організація Українського Товариства Охорони Природи»

| № | Зміст зауваження та пропозиції до Звіту з ОВД | Враховано / не враховано | Відповідь |
|---|--|--------------------------|--|
| 1 | У Звіті ОВД не наведено відомостей щодо наявності чи відсутності особливо цінних земель та особливо цінних груп ґрунтів відповідно до Наказу Мінагрополітики № 245 від 06.10.2003 р. «Про затвердження переліку особливо цінних груп ґрунтів» та ст. 150 Земельного кодексу України. | Враховано повністю | <p>1) Відповідно до ст. 150 Земельного кодексу України, до особливо цінних земель відносяться:</p> <p>а) у складі земель сільськогосподарського призначення: чорноземи нееродовані несолонцюваті на лесових породах; лучно-чорноземні незасолені несолонцюваті суглинкові ґрунти; темно-сірі опідзолені ґрунти та чорноземи опідзолені на лесах і глеюваті; бурі гірсько-лісові та дерново-буроземні глибокі і середньо глибокі ґрунти; дерново-підзолисті суглинкові ґрунти; коричневі ґрунти Південного узбережжя Криму, дернові глибокі ґрунти Закарпаття;</p> <p>б) торфовища з глибиною залягання торфу більше одного метра і осушені незалежно від глибини, торфовища у складі водно-болотних угідь міжнародного значення;</p> <p>в) землі, надані в постійне користування НВАО "Масандра" та підприємствам, що входять до його складу; землі дослідних полів науково-дослідних установ і навчальних закладів;</p> <p>г) <i>землі природно-заповідного та іншого природоохоронного призначення, землі історико-культурного призначення.</i></p> <p>В розділі 3 на стор. 67 Звіту з ОВД вказано, що територія планованої діяльності ТОВ «Оператор ГТС України», проходить через господарську зону та зону регульованої рекреації Мезинського національного природного парку, створеного Указом Президента України від 10.02.2006 №122/2006 «Про створення Мезинського національного природного парку».</p> <p>Натомість, відповідно до ст. 15 Закону України «Про правовий режим земель охоронних зон об'єктів магістральних трубопроводів» від 17.02.2011 №3041-VI, підприємства магістральних трубопроводів під час виконання капітальних та інших планових робіт з метою забезпечення безаварійної експлуатації магістральних трубопроводів без оформлення речових прав на земельні ділянки <i>мають право в охоронній зоні магістральних газопроводів:</i></p> <ul style="list-style-type: none"> - облаштовувати під'їзні шляхи та пересуватися будь-якими видами транспорту і спеціальної техніки на об'єкти магістральних трубопроводів для їх технічного обслуговування, проведення ремонтних робіт згідно із схемами під'їздів, погодженими з власниками або користувачами земельних ділянок; - копати шурфи на земельних ділянках, розташованих в охоронних зонах об'єктів магістральних трубопроводів, для перевірки якості ізоляції об'єктів магістрального трубопроводу і стану засобів їх електрохімічного захисту від корозії та проводити інші земляні роботи, необхідні для забезпечення нормальної експлуатації об'єктів магістрального трубопроводу, за умови повідомлення про це власників або користувачів земельних ділянок не менш як за три дні до початку робіт та приведення цих земельних ділянок у стан, придатний для подальшого використання за призначенням; |

- здійснювати технологічну розчистку (облаштовувати просіку) від чагарників та деревостанів лінійної частини магістральних трубопроводів до 10 метрів від їх осі з кожного боку з метою запобігання негативній дії шкідливих факторів на магістральні трубопроводи та з метою захисту лісів без попереднього погодження з лісокористувачами та відповідними органами нагляду і контролю.

Окрім того, ТОВ «Оператор ГТС України» отримано технічні умови для проведення ремонтних робіт в межах Мезинського національного природного парку (лист за №11 від 07.01.2024 адміністрації Мезинського національного природного парку - додаток №3 до Звіту з ОВД), дотримання яких забезпечить мінімізацію негативного впливу.

Слід зазначити, що після проведення робіт буде проведено біологічну рекультивацію порушених земель, про що зазначено на стор. 105 розділу 7 Звіту з ОВД, а саме:

«Мінімізація несприятливого впливу планованої діяльності на ґрунтовий покрив забезпечується рекультивацією – комплексом робіт, направлених на відновлення продуктивності і народногосподарської цінності порушених земель.

Рекультивацію порушених земель виконують у два послідовних етапи: технічна рекультивація та біологічна.

Технічну рекультивацію, спрямовану на збереження ґрунту, виконує будівельна організація, біологічну рекультивацію, спрямовану на відновлення ґрунту, здійснює землекористувач.

Технологія технічної рекультивації передбачає знімання ґрунту до початку виконання робіт, переміщення його до місця тимчасового зберігання та повернення ґрунту після закінчення робіт.

На технічному етапі рекультивації проводять такі роботи:

- збирання будівельного сміття, видалення з меж будівельної смуги всіх тимчасових пристроїв;

- засипання траншей трубопроводів ґрунтом з насипанням валика, що забезпечує створення рівної поверхні після ущільнення ґрунту;

- покриття площі, що рекультивується, ґрунтом.

Після завершення будівельних робіт передбачається планування мінерального шару ґрунту по всій площі будівельного майданчика з вирівнюванням рельєфу.

Біологічну рекультивацію здійснюють землекористувачі для відновлення родючості після проведення технічної рекультивації.

Біологічна рекультивація включає такі види робіт:

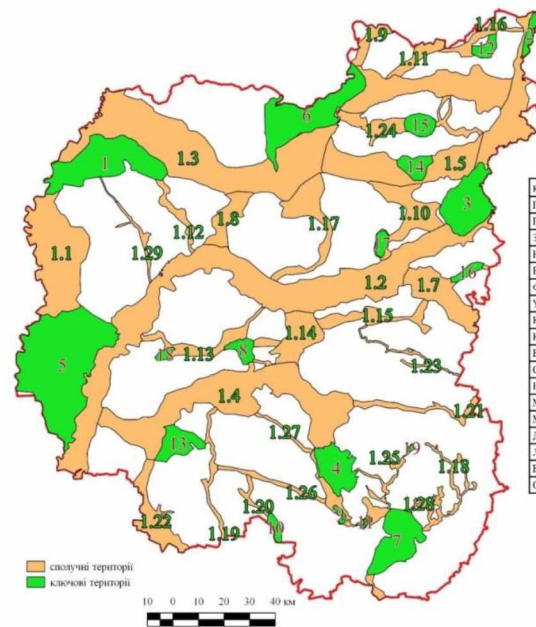
- оранку та дискування землі;

- посів трав;

- прикочування посівів трав котками;

| | | | |
|---|---|--------------------|--|
| | | | <ul style="list-style-type: none"> - культивацію. До прямих заходів по захисту ґрунтів також належать наступні: - ретельна зворотна засипка всіх траншей з пошаровим трамбуванням; - вертикальне планування поверхні із забезпеченням нормативних ухилів для ефективного відведення поверхневого стоку; - систематичне прибирання робочої зони і безпосередньо прилеглої до неї території від сміття; - забезпечення встановленого порядку безпечного зберігання ТПВ (закриті контейнери, встановлені на майданчику з твердим покриттям). - забезпечення своєчасного вивезення відходів у встановлені місця їх знешкодження або рециклінгу; - постійний контроль дотримання всіх встановлених обмежень при реалізації проектних рішень». |
| 2 | У звіті відсутні відомості про врахування Регіональної схеми екологічної мережі, хоча вона є обов'язковим орієнтиром для планування та здійснення господарської діяльності в регіоні. | Враховано повністю | 2) Додається Регіональна схема екомережі Чернігівської області, відповідно до офіційної веб-сторінки Департаменту екології та природних ресурсів Чернігівської обласної державної адміністрації (джерело - https://eco.cg.gov.ua/index.php?id=22805&tp=1&pg та https://eco.cg.gov.ua/Econet_chern/). |

Регіональна схема екомережі Чернігівської області



| ключові території | індекс | значення |
|--------------------|--------|-------------|
| Гетьманщина-Сивак | 10 | регіональне |
| Густинська | 11 | регіональне |
| Западська | 9 | регіональне |
| Нижня | 8 | регіональне |
| Вороївська | 12 | регіональне |
| Файська | 15 | регіональне |
| Удільська | 7 | регіональне |
| Кобелянська | 13 | регіональне |
| Кістерська | 14 | регіональне |
| Верхньо-Деснянська | 2 | національне |
| Сновська | 6 | національне |
| Івнянська | 4 | національне |
| Мезинська | 3 | національне |
| Меджирицька | 5 | національне |
| Дніпровська | 1 | національне |
| Дювська | 17 | міське |
| Вольнянська | 16 | міське |
| Сосницька | 18 | міське |

| співлучні території | індекс | значення |
|-------------------------------|--------|-------------|
| Смолянсько-Вересоцька | 1.13 | регіональне |
| Сейська | 1.7 | регіональне |
| Удільська | 1.6 | регіональне |
| Носівсько-Сутійська | 1.19 | регіональне |
| Остерсько-Удільська | 1.4 | регіональне |
| Смолянсько-Дошка | 1.15 | регіональне |
| Удільська | 1.10 | регіональне |
| Переходівська | 1.20 | регіональне |
| Верхньо-Сновська | 1.9 | регіональне |
| Менсько-Брешівка | 1.17 | регіональне |
| Смолянська | 1.14 | регіональне |
| Остерсько-Роменська | 1.21 | регіональне |
| Лисогірська | 1.18 | регіональне |
| Північно-Снірська | 1.16 | регіональне |
| Шаболтаєвська | 1.5 | регіональне |
| Нижньо-Сновська | 1.8 | регіональне |
| Замгальська | 1.12 | регіональне |
| Ревська | 1.11 | регіональне |
| Дніпровсько-Сновсько-Снірська | 1.3 | національне |
| Деснянська | 1.2 | національне |
| Дніпровська | 1.1 | національне |
| Галівська | 1.26 | міське |
| Борзенська | 1.23 | міське |
| Білоуська | 1.29 | міське |
| В'юницька | 1.27 | міське |
| Сокрицька | 1.28 | міське |
| Слобська | 1.24 | міське |
| Бистрицько-Басанська | 1.22 | міське |

Рисунок 1 – Регіональна схема екомережі Чернігівської області

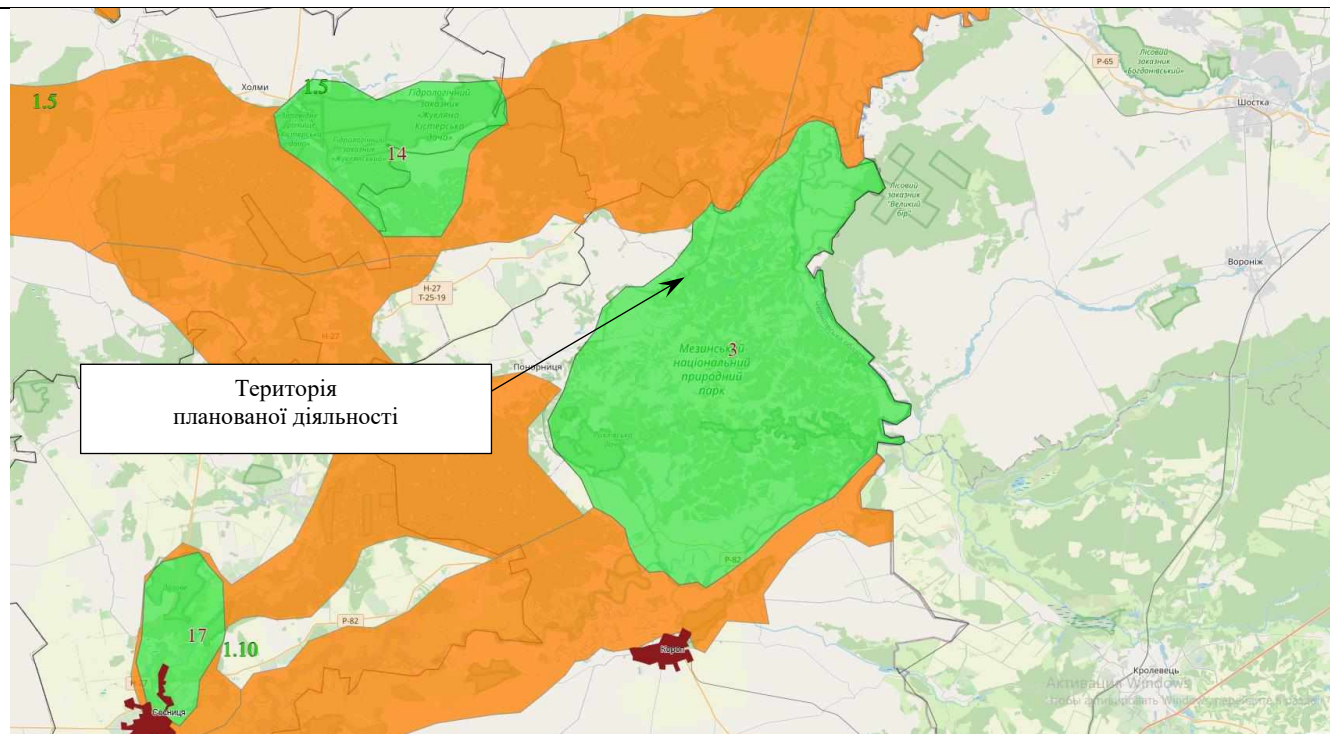


Рисунок 2 – Регіональна схема екомережі Чернігівської області (приближена)

Відповідно до рис. 1 та 2, територія планованої діяльності відноситься до ключових територій з індексом 3 – Мезинська ключова територія. Ключові території забезпечують збереження найбільш цінних і типових для даного регіону компонентів ландшафтного та біорізноманіття.

Під час проведення підготовчих та ремонтних робіт буде впроваджено всі необхідні заходи для мінімізації впливу на природне середовище, про що зазначено на стор. 105-108 розділу 7 Звіту з ОВД, включаючи:

- виконання робіт лише у відведених місцях;
- встановлення шумоглушників та амортизуючих матеріалів на механізмах та будівельній техніці;
- виконання дегазації ділянок газопроводу лише в період сприятливих метеорологічних умов;
- обмеження переміщень будівельного спецавтотранспорту за встановленими маршрутами в межах існуючих автодоріг і ефективна організація безпеки його руху;
- використання при будівництві мінімально необхідної кількості будівельної техніки та

| | | |
|---|--|--|
| | | <p>механізмів; - розроблення і дотримання графіка роботи будівельної техніки і робочого обладнання в режимах із найменшою кількістю викидів забруднюючих речовин; виключення роботи двигунів і механізмів на форсованих режимах.</p> |
| 3 | <p>У Звіті ОВД відсутня інформація щодо наявності чи відсутності біосферних резерватів програми ЮНЕСКО «Людина і біосфера та об'єктів всесвітньої спадщини ЮНЕСКО.</p> | <p>3) Програма «Людина і біосфера» (МАБ) - це міжурядова наукова програма, яка має на меті зміцнення співпраці в рамках природничих та соціальних наук, спрямованої на раціональне і стале використання та збереження ресурсів біосфери, а також розвиток наукових досліджень, покликаних покращити управління природними ресурсами та взаємодію людини з її природним оточенням.</p> <p>Світова мережа біосферних резерватів ЮНЕСКО нараховує 727 об'єктів, включаючи 22 транскордонний резерват, у 131 країнах світу і виконує такі взаємодоповнювальні функції:</p> <ul style="list-style-type: none"> - збереження і захист генетичних ресурсів, видів екосистем та ландшафтів; - активне сприяння сталому розвитку на основі відповідного наукового і матеріально-технічного забезпечення; - підтримка освітніх та навчальних проєктів, проведення наукових досліджень і здійснення моніторингу на локальному, регіональному, національному й міжнародному рівнях. <p>Національна мережа біосферних резерватів ЮНЕСКО (Україна) складається з восьми об'єктів, в тому числі чотирьох транскордонних — двох тристоронніх та двох двосторонніх:</p> <ul style="list-style-type: none"> - Чорноморський біосферний резерват ЮНЕСКО (сертифікат ЮНЕСКО від 15.02.1985 р.). - Степову зону України представляє біосферний резерват ЮНЕСКО «Асканія-Нова» (сертифікат ЮНЕСКО від 15.02.1985 р.). - Територія Карпатського біосферного резервату ЮНЕСКО (сертифікат ЮНЕСКО від 15.02.1993 р.). - Польсько-словацько-український біосферний резерват ЮНЕСКО «Східні Карпати» (сертифікат ЮНЕСКО від 02.02.1999 р.). - Дунайський біосферний заповідник України є складовою частиною транскордонного румунсько-українського біосферного резервату ЮНЕСКО «Дельта Дунаю» (сертифікат ЮНЕСКО від 02.02.1999 р.). - Шацький біосферний резерват ЮНЕСКО входить також до складу тристороннього транскордонного білорусько-польсько-українського біосферного резервату ЮНЕСКО «Західне Полісся» (сертифікат ЮНЕСКО від 11.07.2012 р.). - Деснянський біосферний резерват ЮНЕСКО (сертифікат ЮНЕСКО від 26.05.2009 р.). - Біосферний резерват ЮНЕСКО «Розточчя» (сертифікат ЮНЕСКО від 29.06.2011 р.). <p>Відповідно до вищезазначеного переліку та територіальних меж Національної мережі біосферних резерватів ЮНЕСКО, територія планованої діяльності не відноситься до об'єктів</p> |

| | | | |
|---|--|--------------------|---|
| | | | мережі біосферних резерватів ЮНЕСКО. |
| 4 | <p>У Звіті зазначено: «проведення польових досліджень не передбачено. У разі виявлення видів Червоної книги України (ЧКУ) та Зеленої книги України, ТОВ «Оператор ГТС України» зобов'язується транспортувати його за межі охоронної зони газопроводу».</p> <p>Запропоноване у звіті положення щодо «транспортування» видів Червоної та Зеленої книг України за межі охоронної зони газопроводу є методологічно й нормативно необґрунтованим. Виявлення та ідентифікація рідкісних видів потребують спеціалізованих польових досліджень, які можуть здійснювати лише кваліфіковані ботаніки, зоологи та екологи, адже значна частина охоронюваних таксонів морфологічно подібна до поширених видів, що унеможливорює достовірне визначення нефахівцями. Відсутність таких досліджень знижує повноту та достовірність оцінки впливу на довкілля, що суперечить принципам екологічної обґрунтованості.</p> <p>Крім того, відповідно до ст. 19 Закону України «Про Червону книгу України», облік і моніторинг рідкісних видів здійснюють наукові установи та</p> | Враховано повністю | <p>4) Капітальний ремонт магістрального газопроводу є вкрай важливим для забезпечення безперебійної і надійної експлуатації магістрального газопроводу постачання газу.</p> <p>Всі підготовчі та ремонтні роботи передбачено виконувати в охоронній зоні існуючого магістрального газопроводу, так як відповідно до ст. 15 Закону України «Про правовий режим земель охоронних зон об'єктів магістральних трубопроводів» від 17.02.2011 №3041-VI, підприємства магістральних трубопроводів під час виконання капітальних та інших планових робіт з метою забезпечення безаварійної експлуатації магістральних трубопроводів без оформлення речових прав на земельні ділянки мають право в охоронній зоні магістральних газопроводів:</p> <ul style="list-style-type: none"> - облаштовувати під'їзні шляхи та пересуватися будь-якими видами транспорту і спеціальної техніки на об'єкти магістральних трубопроводів для їх технічного обслуговування, проведення ремонтних робіт згідно із схемами під'їздів, погодженими з власниками або користувачами земельних ділянок; - копати шурфи на земельних ділянках, розташованих в охоронних зонах об'єктів магістральних трубопроводів, для перевірки якості ізоляції об'єктів магістрального трубопроводу і стану засобів їх електрохімічного захисту від корозії та проводити інші земляні роботи, необхідні для забезпечення нормальної експлуатації об'єктів магістрального трубопроводу, за умови повідомлення про це власників або користувачів земельних ділянок не менш як за три дні до початку робіт та приведення цих земельних ділянок у стан, придатний для подальшого використання за призначенням; - здійснювати технологічну розчистку (облаштовувати просіку) від чагарників та деревостанів лінійної частини магістральних трубопроводів до 10 метрів від їх осі з кожного боку з метою запобігання негативній дії шкідливих факторів на магістральні трубопроводи та з метою захисту лісів без попереднього погодження з лісокористувачами та відповідними органами нагляду і контролю. <p>Відповідно до стор. 6-7 розділу 1 Звіту з ОВД, ТОВ «Оператор ГТС України» отримано:</p> <ul style="list-style-type: none"> - технічні умови на проведення інженерних робіт на землях водного фонду річки Головесня (Криски), Деснянського басейнового управління водних ресурсів від 14.02.2025 (додаток №4 до Звіту з ОВД); - технічні умови (лист) для проведення ремонтних робіт в межах Мезинського національного природного парку за №11 від 07.01.2024 Мезинського національного |

| | | | |
|---|--|---------------------------|--|
| | <p>уповноважені органи, а не суб'єкти господарювання, а будь-яке вилучення чи переміщення таких видів допускається лише на підставі спеціального дозволу (ст. 20).</p> <p>Наукова практика переконливо свідчить, що примусове переселення охоронюваних видів не гарантує їх виживання, тоді як основним механізмом збереження є охорона природних місць існування. Виконання робіт без врахування цих факторів може призвести до незворотних втрат локальних популяцій.</p> <p>З огляду на розташування об'єкта в межах Мезинського національного природного парку, вкрай важливим є залучення науковців парку для проведення польових досліджень та забезпечення належного наукового супроводу проекту.</p> <p>У разі виявлення охоронюваних видів передбачити коригування проектних рішень (зміну технології, строків чи маршруту робіт) для мінімізації негативного впливу.</p> | | <p>природного парку, повідомляємо (додаток №3 до Звіту з ОВД).</p> <p>Зі своєї сторони, ТОВ «Оператор ГТС України», в разі можливого виявлення видів, які можуть відноситися Червоної книги України (ЧКУ) та Зеленої книги України, зобов'язується із залученням спеціалістів, виконати транспортування його за межі охоронної зони газопроводу.</p> |
| 5 | <p>У звіті зазначено, що «в законодавстві України наразі відсутні нормативні акти, які могли б регулювати діяльність на територіях Смарагдової</p> | <p>Враховано повністю</p> | <p>5) Наразі територія Смарагдової мережі регламентуються Конвенцією про охорону дикої флори та фауни і природних середовищ існування в Європі від 19 вересня 1979 року, Директива 92/43/ЄС про збереження природних оселищ та видів природної фауни і флори та Директивою 2009/147/ЄС про захист диких птахів. Однак, наразі, відсутнє нормативне</p> |

| | | |
|--|--|--|
| <p>мережі».</p> <p>Це твердження є недостовірним. Україна є стороною Бернської конвенції та має міжнародні зобов'язання щодо збереження оселиш і видів, які входять до Смарагдової мережі. Судова практика, зокрема рішення Верховного Суду, підтверджує, що оцінка впливу на довкілля є єдиним правовим механізмом реалізації цих зобов'язань. Ігнорування цих міжнародних зобов'язань порушує принцип «належної правової обережності».</p> | | <p>регулювання територій Смарагдової мережі на території України.</p> <p>У розділі 3 Звіту з ОВД, стор.67, містить повну інформацію щодо території Смарагдової мережі.</p> |
|--|--|--|

АКТ

про неявку представників громадськості на громадські слухання щодо планованої діяльності

«Капітальний ремонт магістрального газопроводу «Тула-Шостка-Київ»
на ділянці переходу через р. Головесня (Криска) в Новгород-Сіверському районі
Чернігівської області»
(вид планованої діяльності)

(реєстраційна справа у Єдиному реєстрі з оцінки впливу на довкілля № 11491)
у режимі відеоконференції
(місце проведення громадських слухань)

від 01 вересня 2025 року об 11:00

На виконання вимог статті 7 Закону України «Про оцінку впливу на довкілля» з метою виявлення, збирання та врахування зауважень і пропозицій громадськості до планованої діяльності проведено громадські слухання щодо капітального ремонту магістрального газопроводу «Тула_Шостка_Київ» на ділянці переходу через р. Головесня (Криска) в Новгород-Сіверському районі Чернігівської області, номер справи у Єдиному реєстрі з оцінки впливу на довкілля 11491.

Відповідно до пункту 2² статті 17 Закону України «Про оцінку впливу на довкілля» громадські слухання проведено у режимі відеоконференції.

Організатор громадських слухань – Департамент екології та природних ресурсів Чернігівської обласної державної адміністрації, головуєчий – Ганжа Валентина, заступник начальника управління – начальник відділу оцінки впливу на довкілля управління природних ресурсів та оцінки впливу на довкілля Департаменту екології та природних ресурсів Чернігівської облдержадміністрації.

До громадських слухань приєдналися представники Товариства з обмеженою відповідальністю «ОПЕРАТОР ГАЗОТРАНСПОРТНОЇ СИСТЕМИ УКРАЇНИ», яке є замовником планованої діяльності: Макаров Володимир – провідний інженер управління капітального будівництва, Антонова Юлія – начальник сектору декарбонізації, моніторингу та звітності викидів парникових газів відділу охорони навколишнього середовища апарату, Вдовиченко Вікторія – провідний інженер сектору декарбонізації, моніторингу та звітності викидів парникових газів відділу охорони навколишнього середовища апарату, Рядновська Тетяна – інженер з ОНС 1 категорії, Мушта Марина – представник ФОП Оксак Ю.Ю. (розробник звіту з оцінки впливу на довкілля).

Представники громадськості до проведення громадських слухань в режимі відеоконференції не приєдналися.

Відповідно до пункту 23 Порядку проведення громадських слухань у процесі оцінки впливу на довкілля, затвердженого постановою Кабінету міністрів України від 13 грудня 2017 року № 989, громадські слухання вважаються такими, що відбулися.

Головуючий



(підпис)

Валентина ГАНЖА
(ім'я, прізвище)